



ΠΙΝΑΚΑΣ ΠΕΡΙΕΧΟΜΕΝΩΝ

ΕΝΟΤΗΤΑ 1: ΣΤΡΑΤΗΓΙΚΟΣ ΣΧΕΔΙΑΣΜΟΣ

| | | |
|------------|--|-----------|
| 1.1 | ΕΙΣΑΓΩΓΗ | 5 |
| 1.1.1 | Θεσμικό Πλαίσιο και μεθοδολογία εκπόνησης του Επιχειρησιακού Προγράμματος | 5 |
| 1.1.1.1 | Αποτύπωση θεσμικού πλαισίου | 5 |
| 1.1.1.2 | Μεθοδολογία εκπόνησης του Επιχειρησιακού Προγράμματος | 7 |
| 1.1.2 | Σκοπός και στόχοι του Επιχειρησιακού Προγράμματος | 8 |
| 1.1.3 | Δομή και Οργάνωση του Επιχειρησιακού Προγράμματος | 8 |
| 1.2 | ΕΞΩΤΕΡΙΚΟ ΠΕΡΙΒΑΛΛΟΝ ΔΡΑΣΤΗΡΙΟΠΟΙΗΣΗΣ ΤΟΥ ΔΗΜΟΥ ΛΕΥΚΑΔΑΣ | 11 |
| 1.2.1 | Συνοπτική Αποτύπωση της Υφιστάμενης Κατάστασης στην Περιοχή του Δήμου Λευκάδας | 11 |
| 1.2.1.1 | Χωροταξική Ένταξη, Βασικά Πληθυσμιακά Χαρακτηριστικά και Διοικητική Οργάνωση | 11 |
| 1.2.1.2 | Περιβάλλον και Ποιότητα Ζωής | 19 |
| 1.2.1.2.1 | Γεωμορφολογικά χαρακτηριστικά | 19 |
| 1.2.1.2.2 | Φυσικό Περιβάλλον | 20 |
| 1.2.1.2.3 | Χωροταξική Οργάνωση και Αστικό Περιβάλλον | 21 |
| 1.2.1.2.4 | Υδροδότηση, αποχέτευση | 23 |
| 1.2.1.2.5 | Διαχείριση Απορριμάτων | 24 |
| 1.2.1.2.6 | Αξιοποίηση Ανανεώσιμων Πηγών Ενέργειας | 25 |
| 1.2.1.2.7 | Συγκοινωνιακές Υποδομές | 25 |
| 1.2.1.3 | Κοινωνικές υποδομές | 26 |
| 1.2.1.3.1 | Υποδομές και Υπηρεσίες Υγείας | 26 |
| 1.2.1.3.2 | Υποδομές και Υπηρεσίες Εκπαίδευσης | 27 |
| 1.2.1.3.3 | Άλλες Κοινωνικές Υποδομές και Υπηρεσίες | 30 |
| 1.2.1.4 | Πολιτισμός και Αθλητισμός | 30 |
| 1.2.1.4.1 | Πολιτιστικές Υποδομές και Δραστηριότητες | 30 |
| 1.2.1.4.2 | Αθλητικές Υποδομές και Δραστηριότητες | 32 |
| 1.2.1.5 | Απασχόληση και Τοπική Οικονομία | 32 |
| 1.2.1.6 | Συνοπτική παρουσίαση των Δημοτικών Ενοτήτων του Δήμου Λευκάδας | 38 |
| 1.2.1.6.1 | Δημοτική Ενότητα Λευκάδας | 38 |
| 1.2.1.6.2 | Δημοτική Κοινότητα Κατούνας - Λυγιάς | 40 |
| 1.2.1.6.3 | Δημοτική Ενότητα Απολλωνίων | 40 |
| 1.2.1.6.4 | Δημοτική Ενότητα Ελλομένου | 43 |
| 1.2.1.6.5 | Δημοτική Ενότητα Καρυάς | 45 |
| 1.2.1.6.6 | Δημοτική Ενότητα Σφακιωτών | 47 |
| 1.2.1.6.7 | Δημοτική Ενότητα Καλάμου | 48 |



| | |
|---|-----------|
| 1.2.1.6.8 Δημοτική Ενότητα Καστού..... | 48 |
| 1.2.2 Συνοπτική Αποτύπωση του Ευρύτερου Περιβάλλοντος Δραστηριοποίησης του Δήμου..... | 50 |
| 1.2.2.1 Α. Το Εθνικό Στρατηγικό Πλαίσιο Αναφοράς 2014-2020 | 50 |
| 1.2.2.1.1 Το Περιφερειακό Επιχειρησιακό Πρόγραμμα Ιονίων Νήσων 2014-2020..... | 52 |
| 1.2.2.1.2 Το Επιχειρησιακό Πρόγραμμα Υποδομές Μεταφορών, Περιβάλλον & Αειφόρος Ανάπτυξη 2014-2020 | 60 |
| 1.2.2.1.3 Επιχειρησιακό Πρόγραμμα Μεταρρύθμιση Δημόσιου Τομέα | 67 |
| 1.2.2.1.4 Το Επιχειρησιακό Πρόγραμμα Αγροτικής Ανάπτυξης (ΠΑΑ) 2014-2020 | 69 |
| 1.2.2.1.5 Το Επιχειρησιακό Πρόγραμμα Αλιείας και Θάλασσας 2014 – 2020 | 73 |
| 1.2.2.1 Β. Το Πράσινο Ταμείο | 77 |
| 1.2.2.2 Δανεισμός ΟΤΑ..... | 79 |
| 1.2.2.2.1 Η Ευρωπαϊκή Τράπεζα Επενδύσεων (ΕΤΕπ) και το Ταμείο Παρακαταθηκών και Δανείων..... | 79 |
| 1.2.2.2.2 Τα Ταμεία Αστικής Ανάπτυξης – JESSICA | 80 |
| 1.2.2.2.3 Ιδιωτικές επενδύσεις | 81 |
| 1.3 ΕΣΩΤΕΡΙΚΟ ΠΕΡΙΒΑΛΛΟΝ ΔΡΑΣΤΗΡΙΟΠΟΙΗΣΗΣ ΤΟΥ ΔΗΜΟΥ ΛΕΥΚΑΔΑΣ | 82 |
| 1.3.1 Αποτύπωση της Υφιστάμενης Κατάστασης του Δήμου και των Νομικών του Προσώπων..... | 82 |
| 1.3.1.1 Εισαγωγή..... | 82 |
| 1.3.1.2 Δημοτικά Όργανα και Επιτροπές..... | 82 |
| 1.3.1.3 Διάρθρωση Υπηρεσιών | 85 |
| 1.3.1.4 Δραστηριότητες Νομικών Προσώπων του Δήμου | 91 |
| 1.3.1.4.1 Νομικό Πρόσωπο «Παιδική Βρεφονηπιακοί σταθμοί – Παιδεία – Κοινωνική Μέριμνα – Αθλητισμός – Πολιτισμός – Περιβάλλον Δήμου Λευκάδας» | 91 |
| 1.3.1.4.2 Δημοτική Επιχείρηση Πολιτιστικής, Οικονομικής, Τουριστικής και Κοινωνικής Ανάπτυξης Δήμου Λευκάδας (ΔΕΠΟΚΑΛ) | 93 |
| 1.3.1.4.3 Πνευματικό Κέντρο Δήμου Λευκάδας | 95 |
| 1.3.1.4.4 ΝΠΔΔ «Σχολική Επιτροπή Πρωτοβάθμιας Εκπαίδευσης» | 98 |
| 1.3.1.4.5 ΝΠΔΔ «Σχολική Επιτροπή Δευτεροβάθμιας Εκπαίδευσης» | 98 |
| 1.3.1.4.6 ΝΠΔΔ Δημοτικό Λιμενικό Ταμείο Λευκάδας | 98 |
| 1.3.1.5 Οργάνωση και Λειτουργία Δημοτικών Ενοτήτων | 99 |
| 1.3.1.6 Συμμετοχές, Συνεργασίες και Δικτύωση του Δήμου | 100 |
| 1.3.1.6.1 Συμμετοχές του Δήμου Λευκάδας σε Άλλες Εταιρείες..... | 100 |
| 1.3.1.6.2 Συνεργασίες του Δήμου Λευκάδας με Άλλους Φορείς..... | 101 |
| 1.3.1.6.3 Αδελφοποιήσεις - Δικτύωση Δήμου Λευκάδας με Ο.Τ.Α. του Εξωτερικού | 102 |
| 1.3.1.7 Ανθρώπινο Δυναμικό..... | 103 |
| 1.3.1.8 Υλικοτεχνική υποδομή..... | 107 |
| 1.3.1.9 Ακίνητη περιουσία | 109 |
| 1.3.1.10 Οικονομικά Στοιχεία Δήμου και Νομικών του Προσώπων | 117 |



1.3.2 Συνθετική ανάλυση υφιστάμενης κατάστασης (SWOT Analysis)..... 125

1.4 ΣΤΡΑΤΗΓΙΚΗ ΤΟΥ ΔΗΜΟΥ ΚΑΙ ΑΝΑΠΤΥΞΙΑΚΕΣ ΠΡΟΤΕΡΑΙΟΤΗΤΕΣ Σφάλμα! Δεν έχει οριστεί σελ

1.4.1 Το Όραμα και οι Αρχές του Δήμου Λευκάδας Σφάλμα! Δεν έχει οριστεί σελιδοδείκτης.

1.4.2 Προσδιορισμός Στρατηγικών Αξόνων του Δήμου Λευκάδας Σφάλμα! Δεν έχει οριστεί σελιδοδ

1.4.2.1 Αξονες και Μέτρα του ΕΠ **Σφάλμα! Δεν έχει οριστεί σελιδοδείκτης.**

1.4.2.2 Ενδεικτικές δράσεις του Ε.Π..... **Σφάλμα! Δεν έχει οριστεί σελιδοδείκτης.**



ΕΝΟΤΗΤΑ 1: ΣΤΡΑΤΗΓΙΚΟΣ ΣΧΕΔΙΑΣΜΟΣ



1.1 ΕΙΣΑΓΩΓΗ

1.1.1 Θεσμικό Πλαίσιο και μεθοδολογία εκπόνησης του Επιχειρησιακού Προγράμματος

1.1.1.1 Αποτύπωση θεσμικού πλαισίου

Η απαίτηση εκπόνησης Επιχειρησιακών Προγραμμάτων από τους Πρωτοβάθμιους Οργανισμούς Τοπικής Αυτοδιοίκησης θεσμοθετήθηκε με τον Ν. 3463/2006 (Κώδικας Δήμων και Κοινοτήτων) και ειδικότερα με τα άρθρα 203 – 207. Για την εφαρμογή των διατάξεων του νόμου, εκδόθηκαν στη συνέχεια σειρά εγκυκλίων και διαταγμάτων που προσδιορίζουν με λεπτομέρεια τις διαδικασίες και το περιεχόμενο των Επιχειρησιακών Προγραμμάτων (βλ. στη συνέχεια)

Ο Ν. 3852/2010 (Νόμος Καλλικράτης) διατήρησε την απαίτηση κατάρτισης του Επιχειρησιακού Προγράμματος και του Ετησίου Σχεδίου Δράσης και παράλληλα, θέτει νέα χρονοδιαγράμματα, επεκτείνει την υποχρέωση στο σύνολο των νέων Δήμων της χώρας και οριοθετεί τον ρόλο και τις αρμοδιότητες των επιμέρους εμπλεκόμενων κατά τη διαδικασία σύνταξης του Επιχειρησιακού Προγράμματος.

Ειδικότερα, σύμφωνα με το άρθρο 63 ορίζεται πως:

«Η εκτελεστική επιτροπή... συντονίζει την κατάρτιση και παρακολουθεί την εκτέλεση του επιχειρησιακού προγράμματος, το οποίο και εισηγείται στο δημοτικό συμβούλιο... συγκεντρώνει και αξιολογεί τις προτάσεις των υπηρεσιών του δήμου στο πλαίσιο της προετοιμασίας για την κατάρτιση του προϋπολογισμού και εισηγείται το προσχέδιο του προϋπολογισμού και το ετήσιο πρόγραμμα δράσης προς την οικονομική επιτροπή»

Σύμφωνα με το άρθρο 76 του Ν. 3852/2010, ορίζεται πως:

«Η δημοτική επιτροπή διαβούλευσης... γνωμοδοτεί στο δημοτικό συμβούλιο σχετικά με τα αναπτυξιακά προγράμματα και τα προγράμματα δράσης του δήμου, το επιχειρησιακό πρόγραμμα και το τεχνικό πρόγραμμα του δήμου»

Επίσης, το άρθρο 86 του ίδιου Νόμου καθορίζει τον ρόλο των Δημοτικών και Τοπικών Κοινοτήτων κατά την διαδικασία σύνταξης του Επιχειρησιακού Προγράμματος και ειδικότερα, ορίζει πως:

«Το συμβούλιο της δημοτικής ή τοπικής κοινότητας με απόφαση που λαμβάνεται ένα μήνα τουλάχιστον πριν την κατάρτιση του επιχειρησιακού και τεχνικού προγράμματος του δήμου, εισηγείται στην εκτελεστική επιτροπή με σειρά προτεραιότητας, ανάλογα με τον επείγοντα χαρακτήρα των αναγκών των κατοίκων της περιφέρειάς του και τις προτεραιότητες για την τοπική ανάπτυξη, τις δράσεις που πρέπει να περιλαμβάνει το επιχειρησιακό πρόγραμμα του δήμου και τα έργα που πρέπει να εκτελεστούν.

Στη συνεδρίαση του συμβουλίου της δημοτικής ή τοπικής κοινότητας για τη λήψη των αποφάσεων της προηγούμενης παραγράφου, καλούνται οι κοινωνικοί φορείς της περιφέρειάς της δημοτικής ή τοπικής κοινότητας, προκειμένου να υποβάλλουν τις προτάσεις τους. Εάν το συμβούλιο της δημοτικής ή τοπικής κοινότητας δεν υποβάλλει εισήγηση εμπρόθεσμα στην εκτελεστική επιτροπή, το σχέδιο του επιχειρησιακού και τεχνικού προγράμματος του δήμου καταρτίζεται χωρίς αυτήν»

Στο άρθρο 266 του Ν.3852/2010 ορίζεται πως:



«Για το μεσοπρόθεσμο Προγραμματισμό των Δήμων εκπονείται πενταετές Επιχειρησιακό Πρόγραμμα, το οποίο εξειδικεύεται κατ' έτος σε ετήσιο Πρόγραμμα Δράσης και Ετήσιο Προϋπολογισμό. Το Τεχνικό Πρόγραμμα καταρτίζεται μαζί με το Ετήσιο Πρόγραμμα Δράσης, το οποίο αποτελεί μέρος του και επισυνάπτεται, σε αυτό, ως παράρτημα.

Σε ειδικό παράρτημα του προϋπολογισμού αναφέρονται οι δράσεις που αφορούν στις τοπικές και δημοτικές κοινότητες, συμπεριλαμβανομένων των έργων και των υπηρεσιών τους.

Η Εκτελεστική Επιτροπή συγκεντρώνει και αξιολογεί τις προτάσεις των υπηρεσιών του δήμου για το Ε.Π.Δ. και τον προϋπολογισμό και εισηγείται το προσχέδιο του Ε.Π.Δ. και του προϋπολογισμού στην οικονομική επιτροπή, προκειμένου η τελευταία να προβεί στην κατάρτιση αυτών και την υποβολή τους στο δημοτικό συμβούλιο.»

Σημαντικές αλλαγές στη διαδικασία κατάρτισης του Επιχειρησιακού Προγράμματος αλλά και στα επιφορτισμένα με την κατάρτιση αυτού όργανα, επέφερε η έκδοση του Π.Δ. 89/2011, το οποίο και τροποποιεί τις διατάξεις του υπ. αριθμ. 185/2007 Π.Δ.. Αναλυτικά, οι αλλαγές που επέρχονται αποτυπώνονται στην ακόλουθη ενότητα (1.1.1.2).

Ο ρόλος των Ο.Τ.Α. δεν περιορίζεται μόνο στην παροχή δημόσιων υπηρεσιών προς τους πολίτες, αλλά επεκτείνεται και ως θεσμός πολιτικός, κοινωνικός και αναπτυξιακός. Προκειμένου να επιτυγχάνεται βελτίωση της αποτελεσματικότητας και αποδοτικότητας της λειτουργίας τους, είναι αναγκαία η ανάπτυξη - στο εσωτερικό τους - ενός μηχανισμού προγραμματισμού. Ο μηχανισμός αυτός προγραμματισμού εκφράζεται μέσα από τη σύνταξη του Επιχειρησιακού Προγράμματος του Ο.Τ.Α., και αποσκοπεί στην εισαγωγή μόνιμων εσωτερικών διαδικασιών και συστημάτων προγραμματισμού στην πρωτοβάθμια αυτοδιοίκηση. Στόχος είναι η διαδικασία του προγραμματισμού, δηλαδή της παρακολούθησης και της μέτρησης των αποτελεσμάτων των δράσεων του Ο.Τ.Α., να αποτελέσει μια σταθερή εσωτερική λειτουργία και διαδικασία, στην οποία θα συμμετέχει σε όλες τις φάσεις, με συγκεκριμένο ρόλο, το ανθρώπινο δυναμικό του.

Το Επιχειρησιακό Πρόγραμμα δεν εστιάζει μόνο στη σύνταξη ενός προγραμματικού κειμένου, αλλά κυρίως στις διαδικασίες με τις οποίες αυτό εκπονείται, παρακολουθείται και αξιολογείται. Ως εκ τούτου, επειδή το Επιχειρησιακό Πρόγραμμα έχει πολυτομεακό χαρακτήρα, με μεγάλο εύρος θεματικού αντικειμένου, αντίστοιχο του φάσματος που απασχολούν καθημερινά τις δημοτικές αρχές, ενώ, παράλληλα, καλύπτει όλο το φάσμα των αρμοδιοτήτων ενός Ο.Τ.Α. και εν δυνάμει το σύνολο των τοπικών υποθέσεων, η εκπόνησή του απαιτεί τη συμμετοχή τόσο των αιρετών και υπηρεσιακών στελεχών του Ο.Τ.Α., όσο και της τοπικής κοινωνίας, όπως αυτή εκφράζεται μέσα από τους μεμονωμένους δημότες, αλλά και τους κοινωνικούς και οικονομικούς φορείς. Με τον τρόπο αυτόν το όραμα της εκάστοτε δημοτικής αρχής μπορεί να γίνει ρεαλιστικό ούτως ώστε η τοπική και εσωτερική ανάπτυξη του Ο.Τ.Α. να εναρμονιστεί με τις κατευθύνσεις του περιφερειακού και εθνικού αναπτυξιακού σχεδιασμού.

Τέλος, τα Επιχειρησιακά Προγράμματα των Ο.Τ.Α. σχετίζονται τόσο με έργα που χρηματοδοτούνται από την Ευρωπαϊκή Ένωση, όσο και με χρηματοδοτούμενα και από άλλες εθνικές και τοπικές πηγές και δεν αναφέρονται μόνο σε έργα που θα υλοποιηθούν από τον ίδιο το Δήμο και τα Νομικά του Πρόσωπα, αλλά και σε δράσεις που στόχο έχουν την οργάνωση των υπηρεσιών των Δήμων για την καλύτερη λειτουργία του και την εξυπηρέτηση του πολίτη.



1.1.1.2 Μεθοδολογία εκπόνησης του Επιχειρησιακού Προγράμματος

Η δομή, το περιεχόμενο και ο τρόπος υποβολής των Πενταετών Επιχειρησιακών Προγραμμάτων των Οργανισμών Τοπικής Αυτοδιοίκησης (Ο.Τ.Α.) α' βαθμού για τη δημοτική περίοδο 2015-2019 αποτυπώνεται στην με αριθμ. 41179/23-10-2014 (ΦΕΚ 2970/04.11.2014 τεύχος Β') απόφαση του Υπουργείου Εσωτερικών. Με το υπ' αριθμ. 89/ 29-09-2011 Π.Δ. (που τροποποίησε το υπ. αριθμ.185/12-9-2007 Π.Δ, οι διατάξεις του οποίου), καθορίζονται επακριβώς τα όργανα και η διαδικασία κατάρτισης, παρακολούθησης και αξιολόγησης των επιχειρησιακών προγραμμάτων των Οργανισμών Τοπικής Αυτοδιοίκησης (Ο.Τ.Α.) α' βαθμού.

Ειδικότερα, σύμφωνα με τις παρ.1, και 2 του άρθρου 1 του ως άνω Π.Δ/τος, ορίζεται πως:

«Η κατάρτιση του επιχειρησιακού προγράμματος του δήμου πραγματοποιείται μέσα στο πρώτο εξάμηνο της δημοτικής περιόδου από την εκτελεστική επιτροπή η οποία εισηγείται στο δημοτικό συμβούλιο. Για το σκοπό αυτό η αρμόδια, κατά τις οργανικές διατάξεις κάθε δήμου, υπηρεσία επί θεμάτων προγραμματισμού συντάσσει σχέδιο επιχειρησιακού προγράμματος σε συνεργασία με τα όργανα διοίκησης και τις υπηρεσίες του δήμου και των νομικών προσώπων του.

Η υπηρεσία επί θεμάτων προγραμματισμού, κατά τις οργανικές διατάξεις κάθε δήμου, είναι αρμόδια για την υποστήριξη των οργάνων διοίκησης, των υπηρεσιών του δήμου και των νομικών προσώπων του κατά τη διαδικασία κατάρτισης, παρακολούθησης και αξιολόγησης του επιχειρησιακού προγράμματος και των ετήσιων προγραμμάτων δράσης, στα οποία εξειδικεύεται το επιχειρησιακό πρόγραμμα»

Στη σύνταξη του Επιχειρησιακού Προγράμματος 2015-2019, συνέβαλαν τα αιρετά όργανα του Δήμου, οι Υπηρεσίες του Δήμου, τα στελέχη και τα ΔΣ των Νομικών Προσώπων του Δήμου, οι όμοροι Δήμοι Μεγανησίου και Ακτίου-Βόνιτσας, τα Συμβούλια των Δημοτικών και Τοπικών Κοινοτήτων, οι κοινωνικοί φορείς και οι πολίτες, μέσω την διαδικασιών διαβούλευσης.

Η αναλυτική περιγραφή των ενεργειών που έλαβαν χώρα για την εκπόνηση του Επιχειρησιακού Προγράμματος 2015-2019 του Δήμου Λευκάδας, αποτυπώνεται στη σχετική Έκθεση Διαδικασιών, η οποία θα συνταχθεί με την ολοκλήρωση του έργου και θα αποσταλεί στον Ελεγκτή Νομιμότητας, σύμφωνα με τις απαιτήσεις της νομοθεσίας.

Τα κύρια ορόσημα στη διαδικασία εκπόνησης του Επιχειρησιακού Προγράμματος, ήταν τα ακόλουθα:

1. ΕΝΕΡΓΟΠΟΙΗΣΗ ΤΟΥ ΑΥΤΟΤΕΛΟΥΣ ΤΜΗΜΑΤΟΣ ΠΡΟΓΡΑΜΜΑΤΙΣΜΟΥ , ΟΡΓΑΝΩΣΗΣ ΚΑΙ ΠΛΗΡΟΦΟΡΙΚΗΣ ΚΑΙ ΣΥΓΚΡΟΤΗΣΗ ΤΗΣ ΟΜΑΔΑΣ ΕΡΓΑΣΙΑΣ
2. ΑΠΟΤΥΠΩΣΗ ΚΑΙ ΑΞΙΟΛΟΓΗΣΗ ΤΗΣ ΥΦΙΣΤΑΜΕΝΗΣ ΚΑΤΑΣΤΑΣΗΣ
3. ΚΑΤΑΡΤΙΣΗ ΣΤΡΑΤΗΓΙΚΟΥ ΣΧΕΔΙΑΣΜΟΥ ΓΙΑ ΤΗΝ ΠΕΡΙΟΔΟ 2015-2019
4. ΣΥΝΕΡΓΑΣΙΑ ΜΕ ΤΟΥΣ ΟΜΟΡΟΥΣ ΔΗΜΟΥΣ
5. ΔΙΑΒΟΥΛΕΥΣΗ ΜΕ ΤΟΥΣ ΔΗΜΟΤΕΣ ΚΑΙ ΤΟΥΣ ΚΟΙΝΩΝΙΚΟΥΣ ΦΟΡΕΙΣ
6. ΚΑΤΑΡΤΙΣΗ ΕΠΙΧΕΙΡΗΣΙΑΚΟΥ ΠΡΟΓΡΑΜΜΑΤΟΣ 2015-2019



1.1.2 Σκοπός και στόχοι του Επιχειρησιακού Προγράμματος

Ο ρόλος των Ο.Τ.Α. δεν περιορίζεται μόνο στην παροχή δημόσιων υπηρεσιών προς τους πολίτες, αλλά επεκτείνεται και ως θεσμός πολιτικός, κοινωνικός και αναπτυξιακός. Προκειμένου να επιτυγχάνεται βελτίωση της αποτελεσματικότητας και αποδοτικότητας της λειτουργίας τους, είναι αναγκαία η ανάπτυξη -στο εσωτερικό τους- ενός μηχανισμού προγραμματισμού. Ο μηχανισμός αυτός προγραμματισμού εκφράζεται μέσα από τη σύνταξη του Επιχειρησιακού Προγράμματος του Ο.Τ.Α., και αποσκοπεί στην εισαγωγή μόνιμων εσωτερικών διαδικασιών και συστημάτων προγραμματισμού στην πρωτοβάθμια αυτοδιοίκηση. Στόχος είναι η διαδικασία του προγραμματισμού, δηλαδή της παρακολούθησης και της μέτρησης των αποτελεσμάτων των δράσεων του Ο.Τ.Α., να αποτελέσει μια σταθερή εσωτερική λειτουργία και διαδικασία, στην οποία θα συμμετέχει σε όλες τις φάσεις, με συγκεκριμένο ρόλο, το ανθρώπινο δυναμικό του.

Το Επιχειρησιακό Πρόγραμμα του Δήμου Λευκάδας αποτελεί το πρωτεύον εργαλείο σχεδιασμού και υλοποίησης της αναπτυξιακής στρατηγικής του Δήμου. Με άλλα λόγια συνιστά τον μηχανισμό μετουσίωσης σε απτή πραγματικότητα του οράματος της Δημοτικής Αρχής που αποτελεί επί της ουσίας το «κοινωνικό συμβόλαιο» με τους πολίτες-δημότες.

Το Επιχειρησιακό Πρόγραμμα δεν εστιάζει μόνο στη σύνταξη ενός προγραμματικού κειμένου, αλλά κυρίως στις διαδικασίες με τις οποίες αυτό εκπονείται, παρακολουθείται και αξιολογείται. Ως εκ τούτου, επειδή το Επιχειρησιακό Πρόγραμμα έχει πολυτομεακό χαρακτήρα, με μεγάλο εύρος θεματικού αντικειμένου, αντίστοιχο του φάσματος που απασχολούν καθημερινά τις δημοτικές αρχές, ενώ, παράλληλα, καλύπτει όλο το φάσμα των αρμοδιοτήτων ενός Ο.Τ.Α. και εν δυνάμει το σύνολο των τοπικών υποθέσεων, η εκπόνησή του απαιτεί τη συμμετοχή τόσο των αιρετών και υπηρεσιακών στελεχών του Ο.Τ.Α., όσο και της τοπικής κοινωνίας, όπως αυτή εκφράζεται μέσα από τους μεμονωμένους δημότες, αλλά και τους κοινωνικούς και οικονομικούς φορείς. Με τον τρόπο αυτόν το όραμα της εκάστοτε δημοτικής αρχής μπορεί να γίνει ρεαλιστικό ούτως ώστε η τοπική και εσωτερική ανάπτυξη του Ο.Τ.Α. να εναρμονιστεί με τις κατευθύνσεις του περιφερειακού και εθνικού αναπτυξιακού σχεδιασμού.

Τα Επιχειρησιακά Προγράμματα των Ο.Τ.Α. σχετίζονται τόσο με έργα που χρηματοδοτούνται από την Ευρωπαϊκή Ένωση, όσο και με χρηματοδοτούμενα και από άλλες εθνικές και τοπικές πηγές και δεν αναφέρονται μόνο σε έργα που θα υλοποιηθούν από τον ίδιο το Δήμο και τα Νομικά του Πρόσωπα, αλλά και σε δράσεις που στόχο έχουν την οργάνωση των υπηρεσιών των Δήμων για την καλύτερη λειτουργία του και την εξυπηρέτηση του πολίτη.

Τέλος, μεταξύ των στόχων του παρόντος Επιχειρησιακού Προγράμματος συμπεριλαμβάνεται η ενίσχυση των συνεργιών μεταξύ του Δήμου και των Νομικών Προσώπων του, καθώς και η συμπληρωματικότητα της δράσης τους προς όφελος των δημοτών.

1.1.3 Δομή και Οργάνωση του Επιχειρησιακού Προγράμματος

Το παρόν 1^ο τμήμα του Επιχειρησιακού Προγράμματος (Στρατηγικός Σχεδιασμός) διαρθρώνεται σε τρεις (3) κύριες ενότητες, οι οποίες αποτυπώνουν λεπτομερώς την υφιστάμενη κατάσταση του Δήμου Λευκάδας και μέσω της συνδυαστικής εξέτασης των δυνατών και των αδύνατων σημείων, όπως προκύπτουν από την ανάλυση του εσωτερικού περιβάλλοντος, καθώς επίσης των ευκαιριών και των απειλών που



συνθέτουν το εξωτερικό περιβάλλον του Δήμου, δημιουργούνται οι κατάλληλες προϋποθέσεις για την χάραξη του στρατηγικού προσανατολισμού του Δήμου Λευκάδας και τον προσδιορισμό των κύριων στρατηγικών αξόνων / προτεραιοτήτων. Ειδικότερα:

Στην Ενότητα 2 σκιαγραφείται το εξωτερικό περιβάλλον του Δήμου Λευκάδας, μέσα από την αποτύπωση:

- Της υφιστάμενης κατάστασης στην περιοχή του Δήμου, όπου παρέχονται πληροφορίες αναφορικά με:
 - Χωροταξική ένταξη και βασικά πληθυσμιακά χαρακτηριστικά του Δήμου,
 - Περιβάλλον και Ποιότητα ζωής (φυσικό περιβάλλον, διαχείριση απορριμμάτων, υδροδότηση – αποχέτευση, συγκοινωνιακές υποδομές),
 - Κοινωνικές Υποδομές (υποδομές και υπηρεσίες υγείας και εκπαίδευσης),
 - Πολιτιστικές και αθλητικές υποδομές και δραστηριότητες,
 - Απασχόληση και Τοπική οικονομία (πρωτογενής-δευτερογενής-τριτογενής τομέας, ανεργία)
 - Συνοπτική παρουσίαση των Δημοτικών Ενοτήτων που συνθέτουν τον Δήμο
- Του ευρύτερου περιβάλλοντος δραστηριοποίησης του Δήμου Λευκάδας, όπου παρέχονται πληροφορίες αναφορικά με:
 - Εθνικές Πολιτικές που επηρεάζουν το Δήμο Λευκάδας
 - Ευρωπαϊκές Πολιτικές που επηρεάζουν το Δήμο Λευκάδας
 - Χρηματοδοτικά Εργαλεία της περιόδου 2015 – 2019

Στην Ενότητα 3, σκιαγραφείται το εσωτερικό περιβάλλον του Δήμου Λευκάδας και αποτυπώνονται θέματα που άπτονται:

- Της αποτύπωσης της υφιστάμενης κατάστασης του Δήμου Λευκάδας, των Νομικών Προσώπων Δημοσίου Δικαίου και της Κοινοφελούς Επιχείρησης, με ιδιαίτερη αναφορά:
 - Στα Δημοτικά Όργανα και Επιτροπές που απορρέουν εν πολλοίς από τις διατάξεις του Ν. 3852/2010,
 - Στη διάρθρωση των υπηρεσιών του Δήμου Λευκάδας,
 - Στις δραστηριότητες των Νομικών Προσώπων του Δήμου ,
 - Στην οργάνωση και λειτουργία των Δημοτικών Ενοτήτων,
 - Στην αποτύπωση του ανθρωπίνου δυναμικού τόσο του Δήμου, όσο και των Νομικών του Προσώπων,
 - Στην καταγραφή της υλικοτεχνικής υποδομής και της ακίνητης περιουσίας του Δήμου,
 - Στα οικονομικά μεγέθη του Δήμου και των Νομικών Προσώπων του

Στην Ενότητα 4, συνοψίζονται μέσω της συνθετικής ανάλυσης (SWOT Analysis), τα δυνατά και αδύνατα σημεία του Δήμου Λευκάδας όπως έχουν προσδιοριστεί από την ανάλυση του εσωτερικού περιβάλλοντος του Δήμου, σε συνδυασμό με τις ευκαιρίες και τις απειλές, όπως προκύπτουν από την ανάλυση του εξωτερικού περιβάλλοντος.



Ακολούθως, αποτυπώνεται το όραμα του Δήμου Λευκάδας, τα κυριότερα συμπεράσματα από την συνάντηση με τους όμορους Δήμους και παρατίθεται η εξειδίκευση του αναπτυξιακού οράματος σε επίπεδο στρατηγικών προτεραιοτήτων, συγκεκριμένων τομέων μέτρων παρέμβασης και των αναπτυξιακών στόχων του Δήμου για την περίοδο 2015-2019.



1.2 ΕΞΩΤΕΡΙΚΟ ΠΕΡΙΒΑΛΛΟΝ ΔΡΑΣΤΗΡΙΟΠΟΙΗΣΗΣ ΤΟΥ ΔΗΜΟΥ ΛΕΥΚΑΔΑΣ

1.2.1 Συνοπτική Αποτύπωση της Υφιστάμενης Κατάστασης στην Περιοχή του Δήμου Λευκάδας

1.2.1.1 Χωροταξική Ένταξη, Βασικά Πληθυσμιακά Χαρακτηριστικά και Διοικητική Οργάνωση

Ο Δήμος Λευκάδας μετά την εφαρμογή του «Προγράμματος Καλλικράτης» αποτελείται από το νησί της Λευκάδας και τα μικρότερα νησιά Καλάμου και Καστού. Μαζί με το Δήμο Μεγανησίου συγκροτούν την Περιφερειακή Ενότητα Λευκάδας, μία από τις έξι της Περιφέρειας Ιονίων Νήσων. Το νησί της Λευκάδας με έκταση 302,5 τετραγωνικών χιλιομέτρων, είναι το τέταρτο σε μέγεθος νησί των Επτανήσων. Η πόλη της Λευκάδας είναι η πύλη εισόδου στο νησί, διαμέσου της πλωτής γέφυρας συνεχούς ροής που την ενώνει με την Αιτωλοακαρνανία και παράλληλα το οικονομικό και διοικητικό κέντρο της Π.Ε. Λευκάδας.

| Πραγματικός πληθυσμός των οικισμών του Δήμου Λευκάδας | | | |
|--|------------------------------|--------------------|------------------------------|
| <i>Οικισμός</i> | <i>Πραγματικός Πληθυσμός</i> | <i>Οικισμός</i> | <i>Πραγματικός Πληθυσμός</i> |
| Λευκάδα | 8.611 | Κατωχώρι | 135 |
| Νυδρί | 1.199 | Κατούνα | 135 |
| Λυγιά | 944 | Πόντη Αγίου Πέτρου | 126 |
| Απόλπαινα | 840 | Άγιος Ηλίας | 124 |
| Νικιάνα | 740 | Στενό | 114 |
| Καρυά | 593 | Εγκλουβή | 109 |
| Καλλιθέα | 530 | Άγιος Νικήτας | 106 |
| Λαζαράτα | 524 | Ασπρογερακάτα | 101 |
| Καριώται | 516 | Επίσκοπος | 100 |
| Τσουκαλάδες | 513 | Χορτάτα | 99 |
| Φρύνι | 497 | Γένιον | 88 |
| Κάλαμος | 473 | Σύβοτα | 83 |
| Άγιος Πέτρος | 422 | Καστός | 79 |
| Βλυχό | 386 | Βαυκερή | 63 |
| Βασιλική | 385 | Δράγανο | 62 |
| Σύβρος | 370 | Μανάση | 61 |
| Μαραντοχώρι | 327 | Επισκοπή | 56 |
| Περιγιάλι | 316 | Εύγηρος | 54 |
| Ράχη | 248 | Πλατύστομα | 51 |
| Πινακοχώρι | 212 | Μικρός Γιαλός | 46 |
| Αθάνιον | 206 | Κομήλιο | 42 |
| Καλαμίτσι | 206 | Νικολής | 40 |
| Καλλιγόνι | 194 | Νεοχώρι | 36 |
| Πόρος | 187 | Δρυμώνας | 28 |
| Κάβαλος | 182 | Αλέξανδρος | 22 |
| Φτερό | 178 | Καλαβρός | 22 |



| | | | |
|----------------------|-----|-------------------------|----|
| Εξάνθεια | 170 | Αμμόκαμπος | 19 |
| Κοντάραινα | 168 | Άλατρο | 17 |
| Σπανοχώρι | 159 | Άγιος Νικόλαος Νηράς | 9 |
| Πηγαδησάνοι | 155 | Πανωχώριο | 8 |
| Βουρνικάς | 152 | Κολυβάτα | 6 |
| Χαραδιάτικα | 142 | Δεσίμι | 1 |
| Άγιος Χριστόφορος | 141 | | |
| ΠΗΓΗ : Ε.Σ.Υ.Ε. 2011 | | | |

Η Λευκάδα ή Λευκάς είναι νησί του Ιονίου πελάγους και μαζί με τα νησιά Κέρκυρα, Κεφαλονιά, Ιθάκη, Ζάκυνθος και Παξοί αποτελούν την περιφέρεια Ιονίων Νήσων. Είναι το τέταρτο σε έκταση νησί στο Ιόνιο (320 τ.χλμ.) και σε πληθυσμό με 23.693 κατοίκους σύμφωνα με την τελευταία επίσημη απογραφή που διενεργήθηκε από την ΕΛ.ΣΤΑΤ. το 2011 (www.statistics.gr).

Βάσει του σχεδίου Καποδίστριας, η Λευκάδα μαζί με τα νησιά Κάλαμος (κοινότητα), Καστός (κοινότητα) και Μεγανήσι (Δήμος), γνωστά και ως Πριγκιποννήσια, αποτελούσε το νομό Λευκάδος, με έδρα την πόλη της Λευκάδος και περιελάμβανε 5 δήμους. Από το 2011, οπότε και εφαρμόστηκε το πρόγραμμα Καλλικράτης, η Λευκάδα, μαζί με τα προαναφερθέντα νησιά πλην του Μεγανησίου, αποτελεί πλέον ενιαίο δήμο με έδρα και πάλι την πόλη της Λευκάδος, ενώ το Μεγανήσι αποτελεί ξεχωριστό δήμο με έδρα το Κατωμέρι. Στον πίνακα αναφέρονται τα πληθυσμιακά στοιχεία ανά δημοτική ενότητα (πρώην δήμοι/κοινότητες) στον Δήμο Λευκάδας και στην Περιφερειακή Ενότητα Λευκάδας:

| Περιφερειακή Ενότητα Λευκάδας (Έδρα Λευκάδα) | Πληθυσμός: 23.693 |
|---|-------------------|
| Δήμος Λευκάδας | 22.652 |
| Δημοτική Ενότητα Λευκάδας | 13.490 |
| Δημοτική Ενότητα Απολλωνίων | 2.768 |
| Δημοτική Ενότητα Ελλομένου | 3.570 |
| Δημοτική Ενότητα Καλάμου | 496 |
| Δημοτική Ενότητα Καστού | 80 |
| Δημοτική Ενότητα Καρυάς | 871 |
| Δημοτική Ενότητα Σφακιωτών | 1.377 |
| Δήμος Μεγανησίου | 1.041 |

Η Π.Ε. Λευκάδας καταλαμβάνει περίπου το 15% της συνολικής έκτασης της Περιφέρειας Ιονίων Νήσων, η οποία έχει συνολική έκταση 2.318 τ. χλμ. και καλύπτει το 1,8% της συνολικής έκτασης της χώρας. Η Π.Ε. Λευκάδας είναι η δεύτερη μικρότερη της



Περιφέρειας από πληθυσμιακή άποψη, συγκεντρώνοντας το 11,5%% του συνολικού πληθυσμού της Περιφέρειας Ι.Ν. Ο πληθυσμός της ανέρχεται σε 23.750 μόνιμους κατοίκους (ΕΛΣΤΑΤ 2011).

Μετά την εφαρμογή του Προγράμματος Καλλικράτης ο Δήμος Λευκάδας διαθέτει 22.710 μόνιμους κατοίκους. Σε αντίθεση με την πτωτική πορεία που εμφάνισε στο μόνιμο πληθυσμό της η Περιφέρεια Ιονίων Νήσων, οι μόνιμοι κάτοικοι του Δήμου Λευκάδας έχουν αυξηθεί σε ποσοστό 5,20% την τελευταία δεκαετία και συνολικά 14,62% από το 2001.

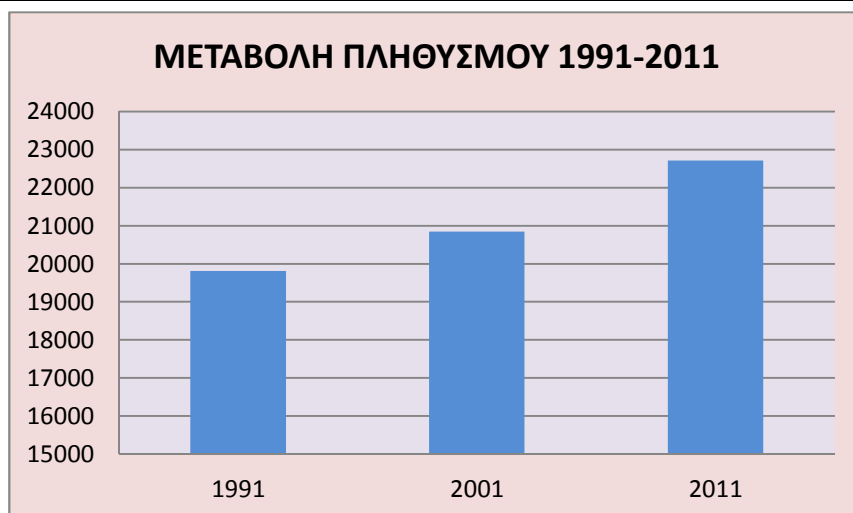
| Εξέλιξη μόνιμου πληθυσμού στο Δήμο Λευκάδας * | | |
|--|-------------------------|-----------------|
| Έτος | Μόνιμοι κάτοικοι | Μεταβολή |
| 1991 | 19.814 | |
| 2001 | 20.844 | 5,20% |
| 2011 | 22.710 | 8,95% |
| Συνολική μεταβολή 20ετίας | | 14,62% |

ΠΗΓΗ : ΕΛ.ΣΤΑΤ. 2011, Ε.Σ.Υ.Ε. 1991, 2001

* Στον πληθυσμό των ετών 1991 & 2011 έχουν συμπεριληφθεί οι κάτοικοι των τότε Δημοτικών Ενοτήτων που έχουν πλέον ενσωματωθεί στο Δήμο Λευκάδας με την εφαρμογή του Καλλικράτη

| Πληθυσμός | 2011 | 2001 | Διαφορά 2011-2001 |
|--------------------|-------------|-------------|------------------------------|
| <i>Νόμιμος</i> | 25.229 | 25.164 | 0,25% |
| <i>Πραγματικός</i> | 22.928 | 21.414 | 7,07% |

- Ο Μόνιμος Πληθυσμός (έλληνες και αλλοδαποί κάτοικοι) αφορά τον αριθμό των ατόμων που έχουν τη συνήθη διαμονή τους σε κάθε επίπεδο διοικητικής διαίρεσης της χώρας (Περιφέρεια, Περιφερειακή Ενότητα, Δήμος, Δημοτική Ενότητα, Δημοτική ή Τοπική Κοινότητα και οικισμός).
- Ο Πραγματικός Πληθυσμός (De Facto Πληθυσμός) αφορά στον αριθμό των ατόμων που βρέθηκαν παρόντα κατά την ημερομηνία της απογραφής (9η Μαΐου 2011), σε κάθε επίπεδο διοικητικής διαίρεσης της χώρας.
- Ο Νόμιμος Πληθυσμός αφορά τον αριθμό των δημοτών κάθε Δήμου της χώρας ανά Δημοτική Ενότητα.



Μέσα σε μια δεκαετία παρατηρείται αύξηση (7,07%) του πραγματικού πληθυσμού του δήμου και μεγαλύτερη από την αντίστοιχη του μόνιμου πληθυσμού (3%). Τέλος, σημειώνεται ελάχιστη αύξηση (0,25%) στο νόμιμο πληθυσμό. Η μεγάλη διαφορά μεταξύ μόνιμου και νόμιμου πληθυσμού (22.652 έναντι 25.229 κάτοικοι) δείχνει τους δημότες που κατοικούν σε διαφορετικούς δήμους.

Η θετική εξέλιξη του μόνιμου πληθυσμού αποδίδεται τόσο στο φυσικό ισοζύγιο όσο και στην εισροή μεταναστών. Ο κύριος όγκος βρίσκεται στις παραγωγικές ηλικίες 15-64 ετών, από τους οποίους οι μισοί περίπου είναι ηλικίας από 20-44 ετών. Ο μεγαλύτερος αριθμός, περί τα 2/3, προέρχεται από την γειτονική Αλβανία και είναι εγκαταστημένος στις αστικές περιοχές, με βασικό λόγο εγκατάστασης την εύρεση εργασίας.

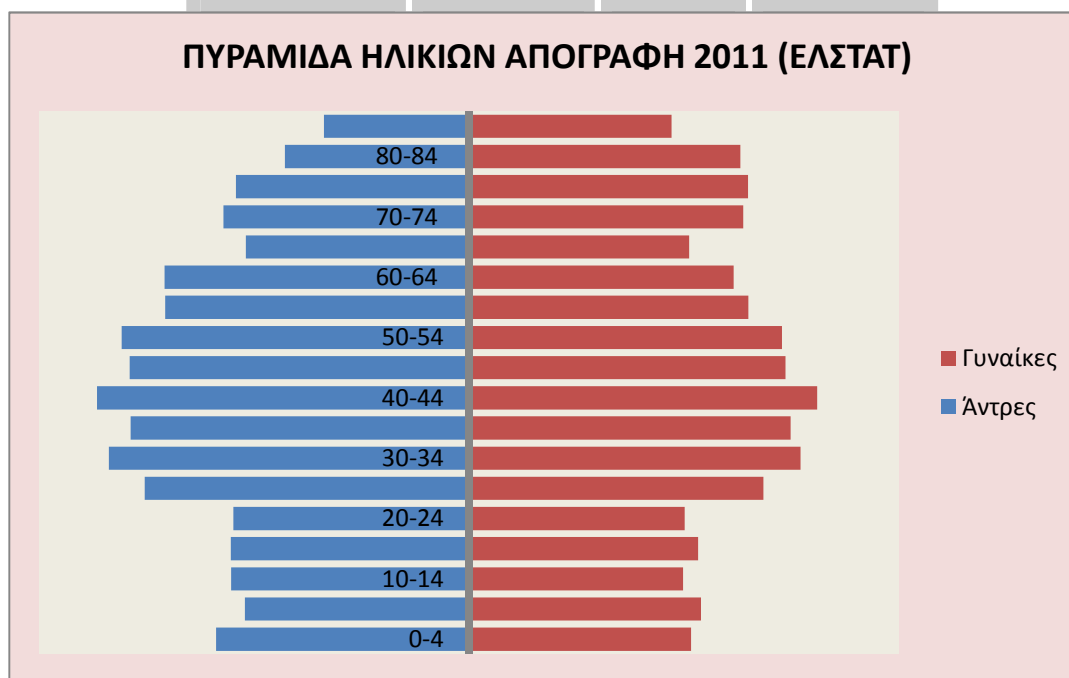
Ο Δήμος Λευκάδας συγκροτείται από 65 συνολικά οικισμούς, με την πόλη της Λευκάδας να συγκεντρώνει σχεδόν το 1/3 των κατοίκων του Δήμου.

Η διάρθρωση του πληθυσμού της Λευκάδας όπως καταγράφηκε το έτος 2011, ανάλογα με το φύλο και την ηλικία, φαίνεται στον παρακάτω πίνακα. Τα στοιχεία αναφέρονται στον μόνιμο πληθυσμό (πηγή: Απογραφή πληθυσμού 2011, ΕΛΣΤΑΤ).

| Δήμος Λευκάδας | Και τα δύο φύλα | Άντρες | Γυναίκες |
|----------------|-----------------|--------|----------|
| 0-4 | 1.105 | 587 | 518 |
| 5-9 | 1.061 | 520 | 541 |
| 10-14 | 1.051 | 552 | 499 |
| 15-19 | 1.087 | 553 | 534 |



| | | | |
|-------|-------|-----|-----|
| 20-24 | 1.050 | 547 | 503 |
| 25-29 | 1.439 | 753 | 686 |
| 30-34 | 1.609 | 837 | 772 |
| 35-39 | 1.535 | 786 | 749 |
| 40-44 | 1.675 | 864 | 811 |
| 45-49 | 1.525 | 788 | 737 |
| 50-54 | 1.536 | 807 | 729 |
| 55-59 | 1.357 | 706 | 651 |
| 60-64 | 1.324 | 707 | 617 |
| 65-69 | 1.031 | 518 | 513 |
| 70-74 | 1.209 | 570 | 639 |
| 75-79 | 1.191 | 541 | 650 |
| 80-84 | 1.059 | 427 | 632 |
| 85+ | 808 | 336 | 472 |



Από τον παραπάνω πίνακα προκύπτουν οι ομάδες του πληθυσμού που συγκροτούν την δυνητική ζήτηση των υπηρεσιών που παρέχουν οι δομές του Δήμου.

| ΔΟΜΗ | ΔΥΝΗΤΙΚΑ ΩΦΕΛΟΥΜΕΝΟΙ |
|---|----------------------|
| Παιδικοί και Βρεφονηπιακοί Σταθμοί (0-4 ετών) | 1.105 (4,9%) |
| ΚΔΑΠ (5-14 ετών) | 2.112 (9,3%) |
| Σχολικός Πληθυσμός (5-19 ετών) | 3.199 (14,1%) |



5.298 (23,4%)

ΚΑΠΗ – Βοήθεια στο σπίτι (άνω των 65 ετών)

Σύνολο

11.714

Οι δυνητικοί αποδέκτες της κοινωνικής, πολιτιστικής και αθλητικής πολιτικής του δήμου είναι όλος ο πληθυσμός και οι επισκέπτες του νησιού κάθε χρόνο.

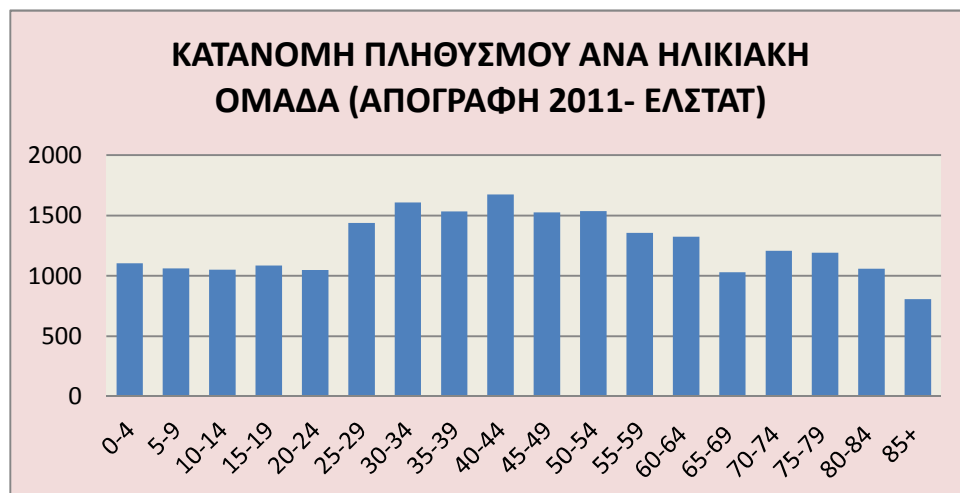
Στον πίνακα που ακολουθεί παρατίθενται αναλυτικά στοιχεία για την εξέλιξη του πληθυσμού κατά τα έτη 2001 και 2011 ανάλογα με το φύλο και την ηλικία. Μέσα σε μια δεκαετία, καταγράφεται μικρή αυξητική τάση στον μόνιμο πληθυσμό. Όσον αφορά την ηλικιακή κατανομή των μόνιμων κατοίκων του νησιού, υψηλά ποσοστά αύξησης καταγράφονται κυρίως στους ηλικιωμένους άνω των 80 ετών, στις παραγωγικές ηλικίες από 40 έως 60 ετών και στα παιδιά κάτω των 9 ετών.

| Μόνιμος | 2011 | | | 2001 | | | Διαφορά | | |
|---------------|---------------|---------------|---------------|---------------|---------------|---------------|-----------|-----------|-----------|
| | Σύνολο | Άντρες | Γυναίκες | Σύνολο | Άντρες | Γυναίκες | Σύνολο | Άντρες | Γυναίκες |
| 0-4 | 1.105 | 587 | 518 | 967 | 488 | 479 | 14% | 20 | 8% |
| 5-9 | 1.061 | 520 | 541 | 1.024 | 510 | 514 | 4% | 2% | 5% |
| 10-14 | 1.051 | 552 | 499 | 1.171 | 615 | 556 | -10% | - | - |
| 15-19 | 1.087 | 553 | 534 | 1.194 | 657 | 537 | -9% | - | -1% |
| 20-24 | 1.050 | 547 | 503 | 1.092 | 598 | 494 | -4% | - | 2% |
| 25-29 | 1.439 | 753 | 686 | 1.316 | 701 | 615 | 9% | 7% | 12% |
| 30-34 | 1.609 | 837 | 772 | 1.508 | 785 | 723 | 7% | 7% | 7% |
| 35-39 | 1.535 | 786 | 749 | 1.437 | 743 | 694 | 7% | 6% | 8% |
| 40-44 | 1.675 | 864 | 811 | 1.497 | 784 | 713 | 12% | 10 | 14% |
| 45-49 | 1.525 | 788 | 737 | 1.383 | 757 | 626 | 10% | 4% | 18% |
| 50-54 | 1.536 | 807 | 729 | 1.333 | 713 | 620 | 15% | 13 | 18% |
| 55-59 | 1.357 | 706 | 651 | 1.057 | 512 | 545 | 28% | 38 | 19% |
| 60-64 | 1.324 | 707 | 617 | 1.362 | 642 | 720 | -3% | 10 | - |
| 65-69 | 1.031 | 518 | 513 | 1.623 | 752 | 871 | -36% | - | - |
| 70-74 | 1.209 | 570 | 639 | 1.628 | 752 | 876 | -26% | - | - |
| 75-79 | 1.191 | 541 | 650 | 1.192 | 532 | 660 | 0% | 2% | -2% |
| 80-84 | 1.059 | 427 | 632 | 661 | 299 | 362 | 60% | 43 | 75% |
| 85+ | 808 | 336 | 472 | 443 | 189 | 254 | 82% | 78 | 86% |
| Σύνολο | 22.652 | 11.399 | 11.253 | 21.888 | 11.029 | 10.859 | 3% | 3% | 4% |

Η εξέλιξη των ηλικιακών ομάδων στην Λευκάδα παραμένει ανησυχητική. Τα στοιχεία εμφανίζουν μία αρνητική εικόνα των ηλικιακών δεδομένων, παρά την βελτίωση της



συμμετοχής του «παραγωγικού πληθυσμού» που οφείλεται κυρίως στην αυξημένη συγκριτικά εισροή μεταναστών παραγωγικών ηλικιών.



Η κατά ομάδες ηλικιών ανάλυση των δημογραφικών δεδομένων του Δήμου Λευκάδος, εμφανίζει ποσοστό περίπου 30% στον πληθυσμό άνω των 60 ετών, έναντι 17% για τη χώρα, «παραγωγικού πληθυσμού» περίπου 51% έναντι 68% για τη χώρα και «παιδικού/νεανικού» πληθυσμού 19% για το Δήμο έναντι 15% για τη χώρα.

Ο πληθυσμός εμφανίζει ισοκατανομή μεταξύ των δύο φύλων τόσο σε επίπεδο Νομού όσο και για το Δήμο Λευκάδας (άνδρες: 11.399 και γυναίκες: 11.253 το 2011).

Από τον παραπάνω πίνακα προκύπτουν οι ομάδες του πληθυσμού που συγκροτούν την δυνητική ζήτηση των υπηρεσιών που παρέχουν οι δομές του Δήμου.

| ΔΟΜΗ | ΔΥΝΗΤΙΚΑ ΩΦΕΛΟΥΜΕΝΟΙ |
|---|----------------------|
| Παιδικοί και Βρεφονηπιακοί Σταθμοί (0-4 ετών) | 1.105 (4,9%) |
| ΚΔΑΠ (5-14 ετών) | 2.112 (9,3%) |
| Σχολικός Πληθυσμός (5-19 ετών) | 3.199 (14,1%) |
| ΚΑΠΗ - Βοήθεια στο σπίτι (άνω των 65 ετών) | 5.298 (23,4%) |
| Σύνολο | 11.714 |

Το επίπεδο εκπαίδευσης του πληθυσμού εμφανίζεται σχετικά χαμηλό. Ειδικότερα οι πτυχιούχοι ανώτατης φοίτησης αντιπροσωπεύουν ποσοστό μόνο 6,6% του πληθυσμού και της ανώτερης και μεταδευτεροβάθμιας φοίτησης ποσοστό 4,8%. Αντίθετα σημαντική μερίδα του πληθυσμού (17,3%) είτε εγκατέλειψε είτε δεν έχει ποτέ μαθητεύσει στο δημοτικό σχολείο. Ιδιαίτερα στο γυναικείο πληθυσμό, με συγκέντρωση



σε ηλικίες 60 ετών και άνω παρατηρείται ένα υψηλό ποσοστό (13,4%) αναλφάβητων ατόμων.

Ο Καλλικρατικός Δήμος Λευκάδας συγκροτήθηκε από 4 Δημοτικές Κοινότητες και 38 Τοπικές Κοινότητες και σήμερα αποτελείται από 5 Δημοτικές Κοινότητες και 37 Τοπικές Κοινότητες σύμφωνα με την απόγραφή του 2011. Στον πίνακα που ακολουθεί, αποτυπώνεται ο πληθυσμός των Δημοτικών και Τοπικών Κοινοτήτων, καθώς και η μεταβολή του, με βάση τα τελευταία δημοσιευμένα στατιστικά στοιχεία της ΕΣΥΕ.

| Μεταβολή μόνιμου πληθυσμού Δημοτικών και Τοπικών Κοινοτήτων του Δήμου Λευκάδας | | | |
|---|-------------|-------------|-----------------|
| Δημοτική Ενότητα | 2001 | 1991 | Μεταβολή |
| Δ.Κ.Λευκάδος | 7.805 | 7.149 | 9,18% |
| Δ.Κ.Νυδρίου | 1.017 | 804 | 26,49% |
| Δ.Κ.Καλάμου | 460 | 379 | 21,37% |
| Δ.Κ.Καστού | 89 | 56 | 58,93% |
| Τ.Κ.Αγίου Ηλίας | 161 | 191 | -15,71% |
| Τ.Κ.Αγίου Νικήτα | 61 | 87 | -29,89% |
| Τ.Κ..Αγίου Πέτρου | 579 | 625 | -7,36% |
| Τ.Κ..Αθανίου | 187 | 225 | -16,89% |
| Τ.Κ..Αλεξάνδρου | 668 | 572 | 16,78% |
| Τ.Κ.Απολπαίνης | 501 | 321 | 56,07% |
| Τ.Κ.Ασπρογερακάτων | 103 | 110 | -6,36% |
| Τ.Κ.Βασιλικής | 413 | 365 | 13,15% |
| Τ.Κ.Βαυκερής | 79 | 57 | 38,60% |
| Τ.Κ.Βλυχού | 497 | 484 | 2,69% |
| Τ.Κ.Βουρνικά | 170 | 206 | -17,48% |
| Μεταβολή μόνιμου πληθυσμού Δημοτικών και Τοπικών Κοινοτήτων του Δήμου Λευκάδας | | | |
| Δημοτική Ενότητα | 2001 | 1991 | Μεταβολή |
| Τ.Κ.Δραγάνου | 83 | 115 | -27,83% |
| Τ.Κ.Δρυμόνος | 127 | 127 | 0,00% |
| Τ.Κ.Εγκλουβής | 201 | 319 | -36,99% |
| Τ.Κ.Εξανθείας | 339 | 338 | 0,30% |
| Τ.Κ.Ευγήρου | 198 | 236 | -16,10% |
| Τ.Κ.Καβάλου | 252 | 257 | -1,95% |
| Τ.Κ.Καλαμιτσίου | 248 | 306 | -18,95% |
| Τ.Κ.Καρυάς | 853 | 952 | -10,40% |
| Τ.Κ.Καριωτών | 445 | 320 | 39,06% |
| Τ.Κ.Κατούνης | 940 | 759 | 23,85% |
| Τ.Κ.Κατωχωρίου | 171 | 173 | -1,16% |



| | | | |
|----------------------------|-----|-----|---------|
| Τ.Κ.Κομηλίου | 54 | 48 | 12,50% |
| Τ.Κ..Κονταραίνης | 233 | 254 | -8,27% |
| Τ.Κ..Λαζαράτων | 409 | 423 | -3,31% |
| Τ.Κ..Μαραντοχωρίου | 327 | 327 | 0,00% |
| Τ.Κ.Νεοχωρίου | 469 | 340 | 37,94% |
| Τ.Κ.Νικολή | 127 | 166 | -23,49% |
| Τ.Κ.Πηγαδησάνων | 200 | 182 | 9,89% |
| Τ.Κ.Πινακοχωρίου | 243 | 266 | -8,65% |
| Τ.Κ.Πλατυστόμων | 398 | 356 | 11,80% |
| Τ.Κ.Πόρου | 225 | 245 | -8,16% |
| Τ.Κ.Σπανοχωρίου | 194 | 213 | -8,92% |
| Τ.Κ.Σύβρου | 422 | 461 | -8,46% |
| Τ.Κ.Τσουκαλάδων | 426 | 469 | -9,17% |
| Τ.Κ.Φτερνού | 159 | 180 | -11,67% |
| Τ.Κ.Χαραδιατικών | 200 | 226 | -11,50% |
| Τ.Κ.Χορτάτων | 111 | 125 | -11,20% |
| ΠΗΓΗ : Ε.Σ.Υ.Ε. 1991, 2001 | | | |

Στην ανωτέρω χρονική περίοδο, αξιοσημείωτη ήταν η αύξηση του πληθυσμού στις Τοπικές Κοινότητες Απολπαίνης, Καριωτών, Νυδρίου και Κατούνης, καθώς και η συγκράτηση του πληθυσμού στα μικρά νησιά Κάλαμος και Καστός. Αρνητική δημογραφική εξέλιξη, σημειώθηκε σε μικρούς ορεινούς οικισμούς του Δήμου, με κυριότερη στην Τοπική Κοινότητα της Εγκλουβής.

1.2.1.2 Περιβάλλον και Ποιότητα Ζωής

1.2.1.2.1 Γεωμορφολογικά χαρακτηριστικά

Το έδαφος της Λευκάδας είναι κατά το 70% ορεινό. Έχει ψηλά βουνά με ψηλότερη κορυφή στο κέντρο τα Σταυρωτά (1.182 μ.). Ακολουθούν η Ελάτη (1.126 μ.), ο Αη Λιας (1.014 μ.) και το Μέγα Όρος (1.012 μ.). Στη δυτική πλευρά της που είναι απόκρημνη, βρίσκονται πολλές εκτεταμένες παραλίες με άμμο. Διαθέτει, επίσης στενά οροπέδια, εύφορες κοιλάδες και φαράγγια με πλούσια βλάστηση, ενώ έχει αξιόλογη χλωρίδα που περιλαμβάνει ελιές, κυπαρίσσια, ποικιλία πεύκων, μια ειδική ποικιλία δρυός, αρωματικά βότανα και σπάνια λουλούδια.

Το νησί έχει αρκετές πηγές, όπως οι ονομαστές πηγές της Κερασιάς στο Σύβρο, χείμαρρους που κάποτε είναι ορμητικοί και σχηματίζουν μικρούς καταρράκτες, όπως ο Δημοσάρης στην περιοχή του Νυδριού και εντυπωσιακά φαράγγια σαν αυτά της Μέλισσας στους Σφακιώτες και των Χαραδιάτικων.



Οι δύο λιμνοθάλασσες, στο βόρειο τμήμα του νησιού, αποτελούν σημαντικούς υδροβιότοπους για πολλά είδη πτηνών. Πλούσιος είναι ο θαλάσσιος διαμελισμός της Λευκάδας. Αποτελείται από εντυπωσιακές ακτές, χερσονήσους, ακρωτήρια - με ξεχωριστό το ακρωτήριο Λευκάτα - όρμους που αποτελούν εξαιρετικά φυσικά λιμάνια όπως του Βλυχού, των Συβότων, της Ρούδας στα ανατολικά της Λευκάδας και της Βασιλικής στη νότια πλευρά.

Οι γεωργικές εκτάσεις καλύπτουν το 56% της συνολικής επιφάνειας του νησιού ενώ οι μόνιμες καλλιεργήσιμες εκτάσεις ανέρχονται στο 17% (61.700 στρέμματα) και οι βοσκότοποι, είτε πρόκειται για δασώδεις είτε για ποώδους βλάστησης εκτάσεις, αποτελούν το 8,5% του νησιού.

Οι τεχνητές εκτάσεις του νησιού καταλαμβάνουν 7.700 στρέμματα με 6.700 στρέμματα να καλύπτονται από την αστική ανοικοδόμηση του νησιού και μεγαλύτερο αστικό κέντρο την πόλη της Λευκάδας.

Η περιοχή του Ιονίου χαρακτηρίζεται ως η πλέον σεισμογενής περιοχή της Ελλάδας, έχοντας προσφέρει 53 σεισμούς άνω των 6 βαθμών της κλίμακας Ρίχτερ, οι 16 εκ των οποίων έχουν σημειωθεί στο νησί της Λευκάδας. Η υψηλή σεισμική δραστηριότητα του νησιού αποτελεί ένα εκ των κύριων χαρακτηριστικών του και το κατατάσσει μεταξύ των πλέον σεισμογενών περιοχών της χώρας.

1.2.1.2.2 Φυσικό Περιβάλλον

Ο Δήμος Λευκάδας διαθέτει ιδιαίτερα ελκυστικό φυσικό περιβάλλον, με ευαίσθητες οικολογικά περιοχές οι οποίες πιέζονται από την τουριστική και οικιστική ανάπτυξη. Στα ιδιαίτερα χαρακτηριστικά του φυσικού περιβάλλοντος της Λευκάδας περιλαμβάνονται :

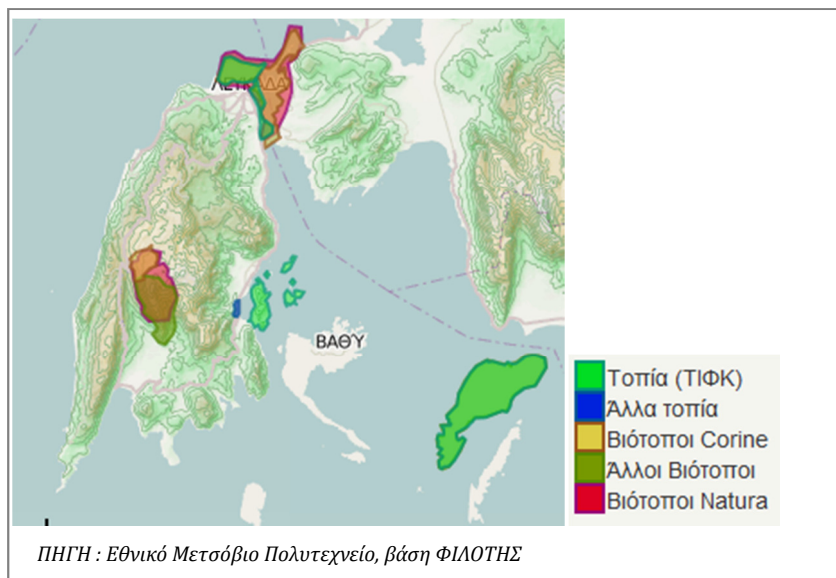
- **Η Λιμνοθάλασσα στην πόλη της Λευκάδας και η Λιμνοθάλασσα των Στενών.** Έχουν ενταχθεί στο δίκτυο NATURA 2000 ως προστατευόμενες περιοχές με ιδιαίτερη οικολογική σημασία. Η περιοχή της Λιμνοθάλασσας στην πόλη της Λευκάδας παρουσιάζει επίσης ενδιαφέρον ως μεταναστευτικός σταθμός πουλιών, χαρακτηρισμένος από τη συνθήκη RAMSAR ως υδροβιότοπος διεθνούς σημασίας. Εκεί συναντά κανείς πολλά και σπάνια είδη πουλιών όπως κύκνους ερωδιούς, καλημάνες, διάφορα είδη γλάρων, παπιών και χηνών. Μέσα στη λιμνοθάλασσα υπάρχει το ιβάρι, ιχθυοκαλλιέργειες με ειδικές, παραδοσιακές καλαμωτές, όπου τα ψάρια ζουν και μεγαλώνουν σε φυσικές συνθήκες.
- **Η Γύρα**, στενή λωρίδα λευκής αμμουδιάς μήκους 7 χλμ., που περιβάλλει τη λιμνοθάλασσα στο βόρειο σημείο του νησιού.
- **Ο ελαιώνας**, στα βόρεια της πόλης της Λευκάδας, με υπεραιώνობιες ελιές.
- **Τα Πευκούλια:** Πευκόδασος μετά το χωριό Τσουκαλάδες, στο δρόμο προς τον Άγιο Νικήτα. Καλύπτουν μεγάλη έκταση και φτάνουν έως τη θάλασσα.
- **Οι Αλυκές:** Στην ανατολική πλευρά του νησιού, κοντά στην πόλη της Λευκάδας (η λειτουργία τους έχει σταματήσει από το 1947) και οι αλυκές Αλέξανδρου κοντά στον όρμο και το λιμάνι Δρέπανο



- **Το Δάσος των Σκάρων:** ένα σημαντικό μνημείο της φύσης αφού διαθέτει σπάνια χλωρίδα με ένα δυσεύρετο είδος δρυός.
- **Το Λιβάδι της Καρυάς,** ένα μεγάλο πλάτωμα κοντά στους Πηγαδησάνους, με εξαιρετικά εύφορο έδαφος για καλλιέργειες,
- **Ο Κάμπος της Βασιλικής** στη Νότια πλευρά της Λευκάδας. Η Βασιλική κατοικήθηκε από κατοίκους των γύρω ορεινών χωριών και θεωρείται πλέον το τρίτο σημαντικό τουριστικό θέρετρο του νησιού. Διαθέτει πεντακάθαρες ακρογιαλιές και το πράσινο φτάνει σχεδόν μέχρι τα γραφικά σπιτάκια του λιμανιού. Κάθε χρόνο αποτελεί πόλο έλξης πολλών τουριστών και πέρα από το καταπράσινο τοπίο, σημαντικός προσδιοριστικός πράγοντας της υψηλής επισκεψιμότητας αποτελεί και το γεγονός πως η Βασιλική δροσίζεται από ρεύματα που την καθιστούν μία από τις καλύτερες θάλασσες στον κόσμο για wind surfing..

Σημαντικό στοιχείο του φυσικού περιβάλλοντος, αποτελούν οι δεκάδες παραλίες που βρίσκονται διάσπαρτες περιμετρικά του νησιού της Λευκάδας.

Στην εικόνα που ακολουθεί εμφανίζονται τα τοπία ιδιαίτερου φυσικού κάλλους και οι βιότοποι του Δήμου Λευκάδας



Συμπληρωματικές πληροφορίες για το φυσικό περιβάλλον των περιοχών του Δήμου Λευκάδας, παρατίθενται στη συνοπτική παρουσίαση των Δημοτικών Ενοτήτων, στην ενότητα 1.2.1.6 του παρόντος.

1.2.1.2.3 Χωροταξική Οργάνωση και Αστικό Περιβάλλον

Τα αποτελέσματα από τη διαχρονική απουσία κεντρικού χωροταξικού και πολεοδομικού σχεδιασμού, αντικατοπτρίζονται αναπόφευκτα και στην περιοχή του Δήμου Λευκάδας.

Η έλλειψη κρίσιμων εργαλείων για την οργάνωση, διαχείριση και αξιοποίηση του αστικού, περιαστικού και εξωαστικού χώρου (Γενικά και Ειδικά Πλαίσια Χωροταξικού Σχεδιασμού, Γενικά Πολεοδομικά Σχέδια / ΓΠΣ, Σχέδια Χωρικής και Οικιστικής Οργάνωσης Ανοιχτής Πόλης / ΣΧΟΟΑΠ, Σχέδια Ολοκληρωμένων Αστικών Παρεμβάσεων



/ ΣΟΑΠ, Πολεοδομικές Μελέτες κλπ.) συσώρευσε σημαντικά προβλήματα στη Λευκάδα, όπως αναπτυξιακή υστέρηση, περιβαλλοντική υποβάθμιση, ελλείψεις υποδομές, άναρχη χρήση γης κλπ.

Τα τελευταία χρόνια, πάντως, έχει καθοριστεί σε σημαντικό βαθμό από πλευράς Πολιτείας το αναπτυξιακό χωροταξιακό πλαίσιο, που επηρεάζει το Δήμο Λευκάδας, όπως αποτυπώνεται (ενδεικτικά):

- Στο Γενικό Πλαίσιο Χωροταξικού Σχεδιασμού και Αειφόρου Ανάπτυξης (ΦΕΚ 128 Α/03.07.2008)
- Στο Ειδικό Πλαίσιο Χωροταξικού Σχεδιασμού και Αειφόρου Ανάπτυξης για τον Τουρισμό και της στρατηγικής μελέτης περιβαλλοντικών επιπτώσεων (ΦΕΚ 1138 Β/11.06.2009)
- Στο Ειδικό Πλαίσιο Χωροταξικού Σχεδιασμού και Αειφόρου Ανάπτυξης για τις Ανανεώσιμες Πηγές Ενέργειας (ΑΠΕ) και της στρατηγικής μελέτης περιβαλλοντικών επιπτώσεων (ΦΕΚ 2464 Β/03.12.2008)
- Στο Περιφερειακό Πλαίσιο Χωροταξικού Σχεδιασμού και Αειφόρου Ανάπτυξης της Περιφέρειας Ιονίων Νήσων (Απόφαση 48976, ΦΕΚ 56Β 19/01/2004)

Στο πλαίσιο αυτό, η εκπόνηση ΣΧΟΑΠ/ΓΠΣ για το Δήμο Λευκάδας, συνεκτιμώντας τη νέα διευρυμένη γεωγραφική του εμβέλεια, αποτελεί μονόδρομο προκειμένου:

- Να οριοθετηθεί η χωρική οργάνωση του Δήμου
- Να παρασχεθούν οι κατευθύνσεις οικιστικής ανάπτυξης και πολεοδόμησης, με βάση τις αρχές της αειφορίας και τις τοπικές ανάγκες και ιδιαιτερότητες
- Να καθοριστούν οι ζώνες παραγωγικών δραστηριοτήτων
- Να υποδειχθούν οι περιοχές που χρήζουν ειδικής προστασίας
- Να διαφυλαχθεί η ισόρροπη ανάπτυξη του Δήμου, αμβλύνοντας τις εσωτερικές γεωγραφικές ανισότητες (ορεινές/παράκτιες περιοχές, μικρά νησιά κοκ)

Κυρίαρχη θέση στο αστικό περιβάλλον του Δήμου κατέχει η πόλη της Λευκάδας, η οποία αποτελεί χαρακτηριστικό δείγμα μεσαιωνικής πολεοδομίας. Αναπτύχθηκε ακολουθώντας ένα συγκεκριμένο σχέδιο που εκφράζει το φεουδαρχικό τρόπο διοίκησης στα χρόνια της ενετοκρατίας, οπότε και διαμορφώθηκε ο βασικός πολεοδομικός της ιστός. Η πλατεία, μαζί με το ναό του Αγίου Σπυριδώνα και τον κύριο εμπορικό δρόμο, είναι το κέντρο του οικισμού, που περικλείεται από ένα δρόμο σε σχήμα δαχτυλιδιού. Ένας δεύτερος δακτύλιος, παράλληλος με τον πρώτο, σχηματίζεται στη βόρεια πλευρά του οικισμού και, περνώντας μπροστά από τις εκκλησίες της Παναγίας των Ξένων και των Αγίων Αναργύρων, καταλήγει στον κεντρικό εμπορικό δρόμο. Γύρω από τους παράλληλους αυτούς δακτυλίους, οι δρόμοι είναι διατεταγμένοι σαν ακτίνες που ξεκινούν από το κέντρο, θυμίζοντας «ψαροκόκαλο». Δρόμοι διαφορετικών κατευθύνσεων καταλήγουν σε πλατείες που η θέση τους ορίζεται σχεδόν πάντοτε από την ύπαρξη κάποιας εκκλησίας. Μετά το σεισμό του 1948 αναπτύχθηκε στη νότια πλευρά του παλιού οικισμού ένα νέο τμήμα, η Νεάπολη. Έτσι η έκταση της πρωτεύουσας του νησιού με τον καιρό διπλασιάστηκε και στις μέρες μας συνεχίζει να μεγαλώνει, αφού το σχέδιο πόλεως του Δήμου Λευκάδας έχει επεκταθεί ακόμα περισσότερο.



Ιδιαίτερο ενδιαφέρον παρουσιάζουν οι χαρακτηρισμένοι ως παραδοσιακοί οικισμοί του Δήμου: Τα Σύβοτα στα νοτιοανατολικά και ο Άγιος Νικήτας στα δυτικά του νησιού. Υπάρχουν, επίσης πολλά ακόμα χωριά και οικισμοί, κυρίως στα ορεινά της Λευκάδας, που έχουν διατηρήσει παραδοσιακά στοιχεία στη μορφή και την κατασκευή των κτισμάτων. Στοιχεία αυτής της παράδοσης μπορεί να συναντήσει κανείς σε περιοχές όπως η Κατούνα, η Καρυά, η Βαυκερή, το Νιοχώρι, το Αλατρο, το Κατωχώρι, ο Πόρος, ο Δράγανος, το Καλαμίτσι, η Εξάνθεια, ο Δρυμόνας, ο Ρουπακιάς κ.α. Ένας αυθεντικός οικισμός με αντιπροσωπευτικά κτίσματα της τυπικής λευκαδίτικης αρχιτεκτονικής είναι το χωριό Δρυμόνας, χτισμένο σε μια πλαγιά στο δυτικό τμήμα του νησιού.

Αξιόλογα δείγματα παραδοσιακής αρχιτεκτονικής υπάρχουν και στα μικρά νησιά του Δήμου. Στον Κάλαμο, με το λιτό αγροτικό χαρακτήρα, τα λιθόκτιστα κεραμόσκεπα σπίτια είναι πυκνοχτισμένα πάνω από το λιμάνι, αφήνοντας ανάμεσά τους να σχηματιστούν μικρά σοκάκια. Το χωριό του Καστού, με τα δίπατα πέτρινα σπίτια του χτισμένα αραιά σε μεγάλα οικόπεδα και τριγυρισμένα από ελιές, τα χρωματιστά παραθυρόφυλλα και τα ξύλινα μπαλκόνια, θυμίζοντας έντονα την Ελλάδα της δεκαετίας του 1960.

1.2.1.2.4 Υδροδότηση, αποχέτευση

Παρά τον υψηλό δείκτη βροχοπτώσεων το νησί παρουσιάζει σοβαρή ανεπάρκεια σε υδάτινους πόρους, η οποία οφείλεται σε γεωλογικά κυρίως αίτια. Παρόλο που οι βροχοπτώσεις είναι χαρακτηριστικό φαινόμενο στην Δυτική Ελλάδα κάθε χρόνο, το νερό από αυτές δεν αξιοποιείται και «χάνεται» στη θάλασσα. Αυτό έχει ως αποτέλεσμα ολόκληρη σχεδόν η Π.Ε. Λευκάδας να καλύπτει τις ανάγκες της από το υπόγειο υδατικό δυναμικό της γειτονικής περιοχής του Λούρου και συγκεκριμένα από τις πηγές του Αγίου Γεωργίου Φιλιπιάδας. Σύμφωνα με το Σύνδεσμο Ύδρευσης Λευκάδας-Αιτωλοακαρνανίας το νερό που καταναλώνει η Π.Ε. Λευκάδας είναι 22.275 m³ ημερησίως (περίπου 10.000.000 m³ ετησίως).

Στη Λευκάδα η παροχή των πηγών Μεγάλης Βρύσης δεν καλύπτει πλήρως τις ανάγκες της πόλης, ενώ το πρόβλημα οξύνεται κατά τους καλοκαιρινούς μήνες, όπως άλλωστε συμβαίνει και σε όλους τους τουριστικούς οικισμούς του Δήμου. Η μη ομαλή υδροδότηση των κατοίκων του Δήμου, επιτείνεται από τα προβλήματα σε αγωγούς ύδρευσης, αντλιοστάσια κλπ. οι οποίοι σε πολλά σημεία χρειάζονται συντήρηση ή/και αντικατάσταση. Τα τελευταία χρόνια δρομολογήθηκαν ή/και ολοκληρώθηκαν μια σειρά από σχετικά έργα όπως η αντικατάσταση του κεντρικού αγωγού ύδρευσης της Λευκάδας, η κατασκευή υδροδεξαμενής και εξωτερικού δικτύου ύδρευσης καθώς και η μερική αντικατάσταση του δικτύου ύδρευσης στους Τσουκαλάδες κλπ.

Ο κεντρικός αγωγός που υδροδοτεί την Λευκάδα, ακολουθεί την εξής διαδρομή (Εικόνα 1). Ξεκινά από τον Άγιο Γεώργιο στη περιοχή Λούρου και φτάνει στο Άκτιο όπου υπάρχει αντλιοστάσιο και από εκεί πληρώνεται μια μεγάλη δεξαμενή σε υψόμετρο 1000m. Ο αγωγός πριν το Άκτιο διακλαδίζεται σε δύο σημεία από όπου ξεκινούν αγωγοί που μεταφέρουν νερό στην Άρτα και στην Πρέβεζα

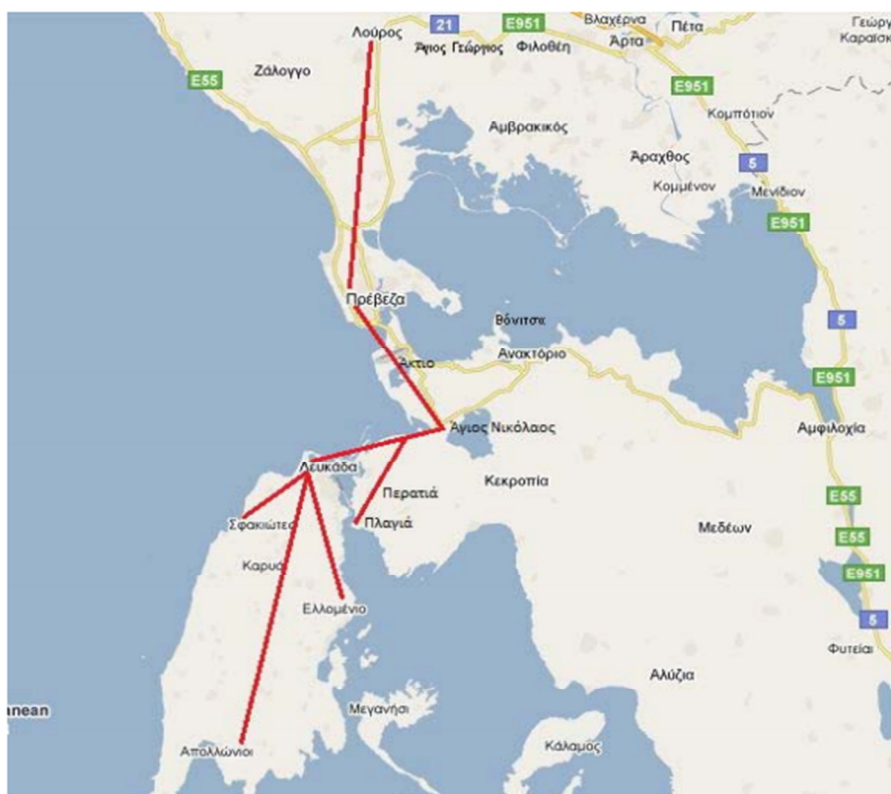
Στη συνέχεια, από το Άκτιο και μετά ο αγωγός φτάνει στη Λευκάδα με δύο ενδιάμεσες διακλαδώσεις που υδροδοτούν τον Άγιο Νικόλαο Αιτωλοακαρνανίας καθώς επίσης την Περατιά και την Πλαγιά Αιτωλοακαρνανίας.

Ο Σύνδεσμος Ύδρευσης Λευκάδας – Αιτωλοακαρνανίας είναι υπεύθυνος για την τροφοδοσία νερού σε όλους τους δήμους του νομού που υδρεύονται από τις πηγές του Αγίου Γεωργίου. Με αντλιοστάσια γεμίζει τις δεξαμενές των (πρώην Καποδιστριακών)



Δήμων και Κοινοτήτων και εν συνεχεία ο κάθε Δήμος ήταν υπεύθυνος να τροφοδοτήσει τους δημότες με πόσιμο νερό.

Σημαντικές ελλείψεις παρατηρούνται στις υποδομές διαχείρισης λυμάτων και τα δίκτυα αποχέτευσης σχεδόν στο σύνολο των οικισμών του Δήμου. Σήμερα λειτουργούν τρεις Μονάδες Βιολογικού Καθαρισμού (στη Λευκάδα, τη Βασιλική και τον Αγ.Νικήτα) ενώ προγραμματίζεται να προστεθεί και μία τέταρτη (στην Τ.Κ. Ελλομένου). Το πρόβλημα παραμένει έντονο, παρότι τα τελευταία χρόνια δρομολογήθηκαν ή/και ολοκληρώθηκαν μια σειρά από σχετικά έργα όπως η αναβάθμιση της εγκατάστασης επεξεργασίας λυμάτων στον Αγ. Νικήτα, ο εκσυγχρονισμός των αντλιοστασίων Αγ. Νικήτα και Καρυωτών, έργα αποχέτευσης στους οικισμούς Νικιάνας, Λυγιάς, Τσουκαλάδων, Φρυνίου – Καλλιγωνίου, Καρυωτών, η κατασκευή εσωτερικού δικτύου αποχέτευσης στην Απόλπεινα κλπ.



Εικόνα 1

1.2.1.2.5 Διαχείριση Απορριμάτων

Στο παρελθόν στο Δήμο Λευκάδας η απουσία οργανωμένου ΧΥΤΑ/ΧΥΤΥ στο νησί, οδήγησε στην πολυετή και εντατική χρήση ανεξέλεγκτων χωματερών. Σήμερα στα όρια του Δήμου λειτουργούν έξι ΧΑΔΑ, προκαλώντας σημαντική αισθητική και περιβαλλοντική υποβάθμιση (όπως π.χ. στην περιοχή Καλλιγόνι, κοντά στην πόλη της Λευκάδας).

Αποκαθήσταντο οι ΧΑΔΑ που έκλεισαν.



1.2.1.2.6 Αξιοποίηση Ανανεώσιμων Πηγών Ενέργειας

Η εκμετάλλευση του ήλιου, του ανέμου, του νερού, της γεωθερμίας και της βιομάζας που αποτελούν πηγές ενέργειας φιλικές προς το περιβάλλον, δύναται να γίνουν οικονομικά εκμταλλευσιμες συμβάλλοντος στην αειφόρο ανάπτυξη και στην ενεργειακή αναβάθμιση. Τα ιδιαίτερα γεωμορφολογικά χαρακτηριστικά της Ελλάδας σε συνδυασμό με το μεσογειακό κλίμα συνθέτουν το ιδανικό πλαίσιο για την ανάπτυξη στοχευμένων πολιτικών ανάπτυξης Ανανεώσιμων Πηγών Ενέργειας. Παρά τον νησιωτικό χαρακτήρα της Λευκάδας και την αφθονία σε αιολικό και ηλιακό δυναμικό, έως και σήμερα, η αξιοποίηση των ΑΠΕ βρίσκεται σε εμβρυακό στάδιο και οι προοπτικές ανάπτυξης είναι πολύ μεγάλες.

Από τις διαθέσιμες ανανεώσιμες πηγές ενέργειας, η ανάπτυξη φωτοβολταϊκών και αιολικών πάρκων θεωρείται πως ως η πλέον ενδεδειγμένη (χωρίς να αποκλείεται και η εξέταση εναλλακτικών πηγών) λαμβάνοντας υπόψη τα φυσικά πλεονεκτήματα της περιοχής.

Τα κυριότερα πλεονεκτήματα από την αξιοποίηση των ως άνω αναφερόμενων πηγών ενέργειας, είναι τα ακόλουθα:

- Είναι εγχώριες πηγές ενέργειας και συνεισφέρουν στην ενίσχυση της ενεργειακής επάρκειας και της ασφάλειας του ενεργειακού εφοδιασμού σε τοπικό και περιφερειακό επίπεδο,
- Δυνατότητα ορθολογικής αξιοποίησης των ενεργειακών πόρων καλύπτοντας ένα ευρύ φάσμα των ενεργειακών αναγκών,
- Αποτελούν επενδύσεις «εντάσεως ενέργειας», συμβάλλοντας στη δημιουργία θέσεων εργασίας,
- Χαμηλό λειτουργικό κόστος που δεν επηρεάζεται από τις διακυμάνσεις της διεθνούς οικονομίας,
- Είναι ανεξάντλητες πηγές ενέργειας,

Ασφαλώς, ιδιαίτερη έμφαση θα πρέπει να αποδοθεί στη λήψη όλων των αναγκαίων μέτρων για την προστασία του περιβάλλοντος και την αρμονική ενσωμάτωση των ΑΠΕ στο πλούσιο φυσικό περιβάλλον του Δήμου Λευκάδας.

1.2.1.2.7 Συγκοινωνιακές Υποδομές

Μια σειρά από μεγάλα έργα υποδομής που υλοποιήθηκαν τα προηγούμενα χρόνια στην ευρύτερη περιοχή, συνέβαλαν στο να «προσεγγίσει» η Λευκάδα την ηπειρωτική Ελλάδα. Η λειτουργία της γέφυρας Ρίου-Αντιρρίου διευκολύνει σημαντικά τη σύνδεση του νησιού με την υπόλοιπη Ελλάδα, καθώς και με το λιμάνι της Πάτρας που απέχει 170 χλμ. Η υποθαλάσσια σήραγγα Πρεβέζης-Ακτίου καθιστά εύκολη την πρόσβαση στο νησί από τη βορειοδυτική Ελλάδα, αλλά και από το λιμάνι της Ηγουμενίτσας, που απέχει 100 χλμ.

Ωστόσο, η σημαντική ώθηση που θα έδινε στο νησί η ολοκλήρωση της Ιονίας Οδού αναμένεται να καθυστερήσει λόγω των προβλημάτων που έχουν προκύψει στην



κατασκευή της. Παρόλα αυτά, σημαντικές εξελίξεις για το νησί αποτέλεσε η ολοκλήρωση της ευρείας παράκαμψης του Αγρινίου (μήκους 34 χλμ.) και η σχετικά ομαλή εξέλιξη του οδικού άξονα Αμβρακία – Άκτιο.

Οι εκτιμήσεις αποπεράτωσης του έργου είναι αισιόδοξες.

Το υφιστάμενο οδικό δίκτυο καλύπτει σχετικά ικανοποιητικά τις ανάγκες μετακίνησης κατοίκων και επισκεπτών, εμφανίζει όμως ανάγκες βελτίωσης σε θέματα βατότητας, σήμανσης και ασφάλειας. Ιδιαίτερα ικανοποιητική είναι η κατάσταση των δρόμων του επαρχιακού δικτύου, ενώ το αγροτικό δίκτυο είναι επαρκές στα όρια των απομακρυσμένων οικισμών.

Το νησί της Λευκάδας δεν διαθέτει αεροδρόμιο, εξυπηρετείται παρόλα αυτά από το διεθνές αεροδρόμιο του Ακτίου, που απέχει μόλις 18 χλμ. από την πόλη της Λευκάδας. Σε αυτό πραγματοποιούνται πτήσεις από και προς Κέρκυρα, Ζάκυνθο/Κεφαλονιά και Σητεία και Αθήνα, ενώ τους καλοκαιρινούς μήνες χρησιμοποιείται συστηματικά για τη φιλοξενία πτήσεων charter (Air Berlin, Smart Wings, Thomas Cook Airlines, Thomsonfly κλπ.).

Η σύνδεση της Λευκάδας με τα γύρω νησιά πραγματοποιείται από το Νυδρί και τη Βασιλική με καθημερινά δρομολόγια για Μεγανήσι, Κεφαλονιά (Φισκάρδο), και Ιθάκη (Φρίκες). Η πρόσβαση των κατοίκων των δύο άλλων νησιών του Δήμου (Κάλαμος και Καστός) με τη Λευκάδα, γίνεται οδικώς (μέσω Μύτικα).

Σημαντική υποδομή για το θαλάσσιο τουρισμό, αποτελεί η μαρίνα της Λευκάδας, μία από τις πιο σύγχρονες της χώρας, η οποία διαθέτει 620 θέσεις ελλιμενισμού, έργα υποδομής και εγκαταστάσεις, που εκτείνονται σε 70.000 τ.μ.

1.2.1.3 Κοινωνικές υποδομές

1.2.1.3.1 Υποδομές και Υπηρεσίες Υγείας

Το Γενικό Νοσοκομείο της Λευκάδας αποτελείται από 17 ιατρικά και νοσηλευτικά τμήματα, εκ των οποίων τα 4 εργαστηριακά, ενώ διαθέτει και Μονάδα Τεχνητού Νεφρού. Τις ανάγκες των κατοίκων και των επισκεπτών του νησιού καλύπτουν 16 εξωτερικά ιατρεία, τα οποία δέχονται περισσότερες από 70.000 επισκέψεις ασθενών ετησίως.

Τα εξωτερικά ιατρεία που λειτουργούν στο Γ.Ν.Λευκάδας, είναι τα ακόλουθα: Παθολογικό, Παιδιατρικό, Καρδιολογικό, Χειρουργικό, Οφθαλμολογικό, Ωτορινολαρυγγολογικό, Μαιευτικό, Ορθοπαιδικό, Μικροβιολογικό, Βιοχημικό, Ακτινοδιαγνωστικό, Αιματολογικό, Αιμοδοσίας, Φαρμακευτικό και Μονάδας Τεχνητού νεφρού. Λειτουργούν οι κλινικές Παθολογική, Παιδιατρική, Χειρουργική και ορθοπαιδική.

Στην αρμοδιότητά υπάγονται οργανικά και διοικητικά το Κέντρο Υγείας Βασιλικής και τα 10 Περιφερειακά Ιατρεία της Λευκάδας, με τα οποία βρίσκεται σε άμεση επιστημονική, νοσηλευτική, εκπαιδευτική και λειτουργική σύνδεση.



Η κατασκευή του νέου Νοσοκομείου δυναμικότητας 120 κλινών, αναμένεται να βελτιώσει σημαντικά την ποιότητα των ιατρικών και νοσηλευτικών υπηρεσιών που λαμβάνουν οι κάτοικοι και οι επισκέπτες της Λευκάδας. Το έργο, συνολικού προϋπολογισμού 36.000.000€ εκτελείται από τη ΔΕΠΟΑΝΟΜ με χρηματοδότηση από το ΕΣΠΑ (ΠΕΠ Ιονίων Νήσων).

Περιφερειακές δομές υγείας

Τις ανάγκες των απομακρυσμένων από την πόλη της Λευκάδας οικισμών, καλύπτουν το Κέντρο Υγείας της Βασιλικής και 10 Περιφερειακά Ιατρεία.

Το Κέντρο Υγείας Βασιλικής παρέχει υπηρεσίες πρωτοβάθμιας περίθαλψης, μετανοσοκομειακής νοσηλείας, πρώτων βοηθειών, διακομιδής ασθενών κλπ. Εκτιμάται ότι εξυπηρετεί περίπου 20.000 ασθενείς ετησίως.

Τα Περιφερειακά Ιατρεία λειτουργούν ως μικρές μονάδες πρωτοβάθμιας φροντίδας υγείας και στελεχώνονται με αγροτικούς γιατρούς. Οι υπηρεσίες που παρέχονται περιλαμβάνουν εξετάσεις, συνταγογραφήσεις, και παραπομπές.

Στον πίνακα που ακολουθεί, αποτυπώνεται η κατάσταση των Περιφερειακών Ιατρείων του Δήμου Λευκάδας

| Όνομασία | Χρόνος πρόσβασης στο κοντινότερο Κέντρο Υγείας ή Νοσοκομείο | Αριθμός Προσωπικού | |
|--------------------------|---|--------------------|-------------|
| | | Ιατρικό | Νοσηλευτικό |
| Καρυάς | 20' | 1 | 2 |
| Σύβρου | 20' | 1 | 0 |
| Αγ. Πέτρου | 20' | 1 | 0 |
| Λαζαράτα | 20' | 1 | 2 |
| Εξάνθειας | 15' | 1 | 0 |
| Νικιάνας | 15' | 1 | 1 |
| Βλυχού | 20' | 2 | 2 |
| Κατωμερίου | 105' | 3 * | 0 |
| Καλάμου | 75' | 1 | 0 |
| Καστού | 125' | 1 | 0 |
| Σύνολο προσωπικού | | 13 | 7 |

* Στο Π.Ι. Κατωμερίου υπηρετούν ένας Ιατρός Γενικής Ιατρικής και 2 Αγροτικοί.

Τις προσφερόμενες υπηρεσίες υγείας συμπληρώνουν ιδιώτες γιατροί και μικρός αριθμός ιδιωτικών διαγνωστικών κέντρων, που βρίσκονται στην πόλη της Λευκάδας

1.2.1.3.2 Υποδομές και Υπηρεσίες Εκπαίδευσης



Πρωτοβάθμια Εκπαίδευση

Στο Δήμο λειτουργούν 19 δημόσια νηπιαγωγεία και 11 δημοτικά σχολεία, τα οποία είναι εγκατεστημένα σε 11 οικισμούς, με το 50% αυτών να βρίσκεται στην πόλη της Λευκάδας.

| Δομές Α' βάθμιας Εκπαίδευσης στο Δήμο Λευκάδας | | |
|---|-------------|---------------------|
| ΔΗΜΟΤΙΚΗ / ΤΟΠΙΚΗ ΚΟΙΝΟΤΗΤΑ | ΝΗΠΙΑΓΩΓΕΙΑ | ΔΗΜΟΤΙΚΑ ΣΧΟΛΕΙΑ |
| Άγιος Πέτρος | 1 | - |
| Βασιλική | 1 | 1 |
| Βλυχό | 1 | - |
| Κάλαμος | 1 | 1 |
| Καρυά | 1 | - |
| Λευκάδα | 8 | 5 |
| Λυγιά | 1 | 1 |
| Νικιάνα | 1 | - |
| Νυδρί | 2 | 1 |
| Σύβρος | 1 | 1 |
| Σφακιώτες | 1 | 1 |
| Μαραντοχώρι | 1 | 1 |
| ΠΗΓΗ: Δ/νση Α' βάθμιας Εκπαίδευσης Λευκάδας | | |

Δευτεροβάθμια και Επαγγελματική Εκπαίδευση

Στα όρια του Δήμου λειτουργούν 6 Γυμνάσια (το ένα Μουσικό), 3 Λύκεια, 2 Λυκειακές Τάξεις (η μία Μουσική), 1 Επαγγελματικό Λύκειο και μία Επαγγελματική Σχολή.

| Δομές Β' βάθμιας και Επαγγελματικής Εκπαίδευσης στο Δήμο Λευκάδας | | | | | |
|--|----------|--------|---------------------|------|------|
| ΔΗΜΟΤΙΚΗ / ΤΟΠΙΚΗ ΚΟΙΝΟΤΗΤΑ | ΓΥΜΝΑΣΙΑ | ΛΥΚΕΙΑ | ΛΥΚΕΙΑΚΕΣ ΤΑΞΕΙΣ | ΕΠΑΛ | ΕΠΑΣ |
| Βασιλική | 1 | | 1 | | |
| Καρυά | 1 | 1 | | | |
| Λευκάδα | 3 | 2 | 1 | 1 | 1 |
| Νυδρί | 1 | 1 | | | |

Στα σχολεία της Δευτεροβάθμιας Εκπαίδευσης φοιτούν περίπου 1.400 μαθητές, με το μεγαλύτερο μέρος τους (75%) να συγκεντρώνεται στην πόλη της Λευκάδας («Α' Λευκάδας»), όπως φαίνεται και στο παρακάτω διάγραμμα:



Στα Γυμνάσια και Λύκεια της Λευκάδας, υπηρετούν συνολικά περί τους 270 καθηγητές.

Το ΕΠΑΛ Λευκάδας (Τεχνικό Λύκειο) ιδρύθηκε το 1997 στη Νεάπολη Λευκάδας και από το 2002 είναι εγκατεστημένο στις Αλυκές. Οι σπουδαστές του μπορούν να επιλέξουν μεταξύ 4 ειδικοτήτων : Πληροφορικής, Μηχανολόγων, Ηλεκτρολόγων, και Οικονομίας. Διαθέτει 3 εργαστήρια Πληροφορικής, 2 εργαστήρια Μηχανολόγων και 2 εργαστήρια Ηλεκτρολόγων.

Η ΕΠΑΣ Λευκάδας προσφέρει τεχνική εκπαίδευση σε ειδικότητες όπως τεχνικός αμαξωμάτων, τεχνικός θερμοϋδραυλικών εγκαταστάσεων και συντηρητής κεντρικής θέρμανσης, τεχνίτης ηλεκτρολογικών εργασιών κλπ.

Την τεχνική εκπαίδευση στο ΕΠΑΛ και ΕΠΑΣ της Λευκάδας, ακολουθεί περίπου το 20% των μαθητών που τελειώνουν το γυμνάσιο, όπως φαίνεται και στο παρακάτω διάγραμμα.

Τριτοβάθμια Εκπαίδευση

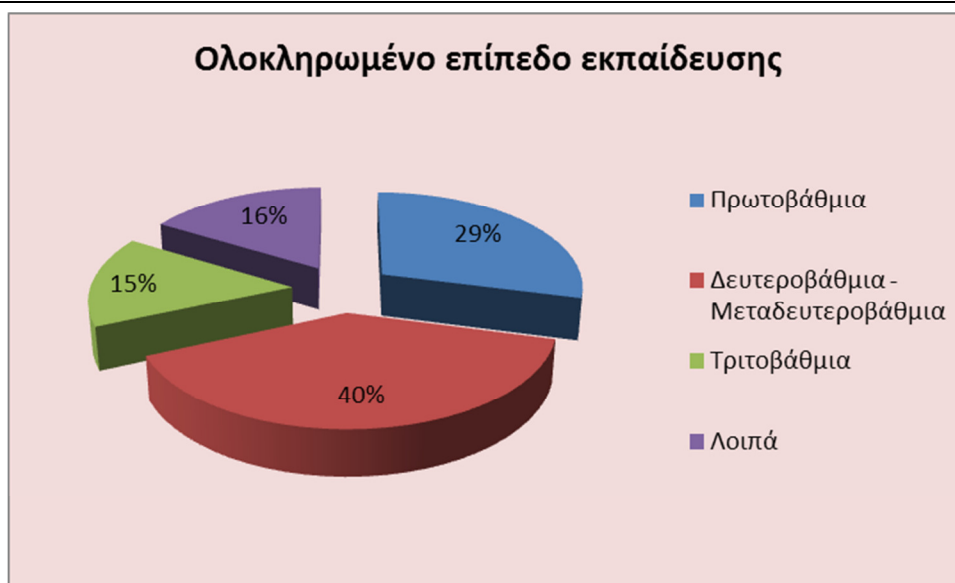
Στη Λευκάδα λειτουργούν δύο Παραρτήματα του Τ.Ε.Ι. Ιονίων Νήσων: Το Τμήμα Εφαρμογών Πληροφορικής στη Διοίκηση & την Οικονομία και το Τμήμα Τεχνολογίας Πληροφορικής & Τηλεπικοινωνιών.

Το Τμήμα Εφαρμογών Πληροφορικής στη Διοίκηση & την Οικονομία ιδρύθηκε το 2002 και καλύπτει το γνωστικό αντικείμενο της Πληροφορικής, της Επιστήμης της Διοίκησης και των Οικονομικών. Επίσης παρέχει εξειδίκευση σε Εφαρμογές Πληροφορικής στο τομέα της Διοίκησης και Οικονομίας, στα πλαίσια Επιχειρήσεων και Οργανισμών, τόσο στον ιδιωτικό όσο και στο δημόσιο τομέα.

Μεταλυκειακή εκπαίδευση παρέχει το Παράρτημα του Δημόσιου ΙΕΚ Λευκάδας, ως φορέας Επαγγελματικής Εκπαίδευσης & Κατάρτισης, σε ειδικότητες όπως : Ειδικός μηχανογραφημένου λογιστηρίου, Τεχνικός αυτοκινήτων οχημάτων, Νοσηλευτικής τραυματολογίας, Ειδικός εφαρμογών αισθητικής, Τεχνικός τεχνολογίας internet, Τεχνικός προγραμματισμού παιχνιδιών και ψυχαγωγικών εφαρμογών (video games), Τεχνικός φαρμάκων, καλλυντικών και παρεμφερών προϊόντων κλπ.

Στον παρακάτω Πίνακα και Διάγραμμα φαίνεται το επίπεδο εκπαίδευσης των κατοίκων της Λευκάδας (Στοιχεία απογραφής 2011- ΕΛΣΤΑΤ)

| ΟΛΟΚΛΗΡΩΜΕΝΟ ΕΠΙΠΕΔΟ ΕΚΠΑΙΔΕΥΣΗΣ (Άτομα γεννηθέντα το 2004 και πριν) | | | |
|---|--|--------------------|--------------|
| Πρωτοβάθμια | Δευτεροβάθμια - Μεταδευτεροβάθμια | Τριτοβάθμια | Λοιπά |
| 6,167 | 8.384 | 3.231 | 3.475 |



1.2.1.3 Άλλες Κοινωνικές Υποδομές και Υπηρεσίες

Στην πόλη της Λευκάδας είναι εγκατεστημένες οι δικαστικές υπηρεσίες που εξυπηρετούν τις ανάγκες των πολιτών (πρωτοδικείο, ειρηνοδικείο, εισαγγελία πρωτοδικών).

1.2.1.4 Πολιτισμός και Αθλητισμός

1.2.1.4.1 Πολιτιστικές Υποδομές και Δραστηριότητες

Η Λευκάδα διαθέτει πολιτιστικά τεκμήρια και μνημεία που χρονολογούνται από τη νεολιθική εποχή, τα ρωμαϊκά χρόνια και το μεσαίωνα, μέχρι τις ημέρες μας με υποδομές και δραστηριότητες που προάγουν το σύγχρονο πολιτισμό.

Από τους χώρους αρχαιολογικού ενδιαφέροντος, ξεχωρίζει το κάστρο της Αγίας Μαύρας, που δεσπόζει στην είσοδο του νησιού. Χτίστηκε γύρω στο 1300 και είναι ένα από τα πιο επιβλητικά μεσαιωνικά κτίσματα στην Ελλάδα, αποτελώντας πρότυπο οχυρωματικής τέχνης εκείνης της εποχής. Ο αρχαιολογικός χώρος Νήρικος, περιλαμβάνει τα ερείπια του περιτειχισμένου οικισμού της Αρχαίας Λευκάδας, τα δύο νεκροταφεία της αρχαίας πόλης και διάσπαρτα οικοδομικά λείψανα όπως τάφους, αγροικίες και λιμενικές εγκαταστάσεις που αποτελούν αναπόσπαστο τμήμα του προστατευμένου μνημειακού συνόλου της αρχαίας πόλης. Στην πεδιάδα του Νυδριού, η περιοχή που εκτείνεται από τους πρόποδες του όρους Σκάρος ως τη θέση Μαγεμένος της Νικιάνας περιλαμβάνει τους τύμβους της Πρωτοελλαδικής περιόδου στη θέση Στενό, τάφους κιβωτιόσχημους και κεραμοσκεπείς, καθώς και λείψανα οικοδομημάτων.



Μεταξύ των πολιτιστικών υποδομών του νησιού, ξεχωριστή θέση έχει το Αρχαιολογικό Μουσείο που στεγάζεται στο ισόγειο του Δημαρχείου Λευκάδας και είναι ένα από τα πιο αξιόλογα της Ελλάδας. Επίσης, η Λευκάδα έχει την αρχαιότερη (μετά την Κέρκυρα) Φιλαρμονική της Ελλάδας (με έτος ίδρυσης το 1850). Το δραστήριο Σωματείο συνέβαλε στην ανάπτυξη της μουσικής παιδείας των Λευκαδιτών ενώ έδωσε το παρόν σε σπουδαία ιστορικά γεγονότα, όπως η Ένωση των Επτανήσων το 1864, οι πρώτοι Ολυμπιακοί Αγώνες της Αθήνας το 1896 κλπ. Στα όρια του Δήμου υπάρχουν ακόμα μουσεία, βιβλιοθήκες και πολλοί σύλλογοι και σωματεία που δραστηριοποιούνται με συγκροτήματα παραδοσιακών χορών, χορωδίες και μαντολινάτες με πανελλήνια, αλλά και διεθνή προβολή.

Τα Γενικά Αρχεία του Νομού Λευκάδας

Το Αρχαιοφυλακείο Λευκάδος -αρχική ονομασία των Αρχείων Ν. Λευκάδας-, όπως και τα Αρχεία των άλλων νησιών του Ιονίου, δημιουργήθηκε από τους Βενετούς ταυτόχρονα και παράλληλα με τις άλλες υπηρεσίες, για να δέχεται κατά τακτά διαστήματα τα αρχεία τους προς φύλαξη (είναι γνωστό ότι οι Βενετοί είχαν πολύ καλά οργανωμένη διοίκηση, που διατηρούσε τα αρχεία της με τάξη). Την αρχή αυτή ακολούθησαν με συνέπεια και όλες οι κατοπινές διοικήσεις του νησιού μέχρι το 1864 (χρόνο της ένωσης με την Ελλάδα) και σποραδικά μετά το 1864.

Έτσι, το υλικό που συγκεντρώθηκε στο Αρχείο καλύπτει τη χρονική περίοδο από το 1684 (κατάληψη από τους Βενετούς) μέχρι το 1864 και, σε μερικές περιπτώσεις και μετά το 1864. Όμως, ο κύριος όγκος του υλικού αρχίζει από το 1716: Τον Ιούλιο του 1715 οι Βενετοί, εγκαταλείποντας τη Λευκάδα, κάτω από την πίεση των Τούρκων, ανατίναξαν τις επάλξεις και άλλες εγκαταστάσεις του φρουρίου της Αγίας Μαύρας, όπου στεγαζόταν το Αρχείο. Η πυρκαϊά που ακολούθησε αποτέφρωσε το Αρχείο από το οποίο δεν έμεινε "ούτε ένα χαρτί", σύμφωνα με βεβαίωση του τότε Αρχαιοφύλακα, βεβαίωση που φαίνεται υπερβολική, γιατί σώζονται -έστω και λίγα- έγγραφα της περιόδου 1684-1715.

Το Αρχαιοφυλακείο Λευκάδας μετονομάστηκε σε Ιστορικό Αρχείο και το 1991 σε Γ.Α.Κ.-Αρχεία Νομού Λευκάδας, περιφερειακή υπηρεσία των Γενικών Αρχείων του Κράτους, αρμόδια για την εποπτεία, συγκέντρωση, διατήρηση και αξιοποίηση των τεκμηρίων της Ιστορίας και του Πολιτισμού του Νομού.

Το υλικό των Αρχείων Ν. Λευκάδας αποτελείται κυρίως από βιβλία και λυτά φύλλα. Χρονολογικά αρχίζει προ του 1684, από την εποχή της Τουρκοκρατίας στο νησί, με μία μικρή συλλογή εγγράφων-δικαστικών αποφάσεων για κτηματικές διαφορές εκείνης της περιόδου, όπως και διάφορα ιδιωτικά συμφωνητικά και προικοσύμφωνα που περιλαμβάνονται στις δέσμες των νοταρίων της Ενετοκρατίας.

Σήμερα, τα Γενικά Αρχεία του Νομού Λευκάδας κατέχουν αξιολογικά την τρίτη θέση στο σύνολο της ελληνικής επικράτειας, πίσω μόνο από τα Γενικά Αρχεία του Κράτους και το Ιστορικό Αρχείο της Κέρκυρας. Για τον λόγο αυτό, αποτελεί σημαντική προτεραιότητα η ψηφιοποίηση μέρους ή του συνόλου αυτών για λόγους διάσωσης και διάδοσης της πολιτιστικής κληρονομιάς.

Συμπληρωματικές πληροφορίες για τις πολιτιστικές υποδομές και δραστηριότητες στο Δήμο Λευκάδας, παρατίθενται στη συνοπτική παρουσίαση των Δημοτικών Ενοτήτων, στην ενότητα 1.2.1.6 του παρόντος.



1.2.1.4.2 Αθλητικές Υποδομές και Δραστηριότητες

Για την εξυπηρέτηση των αθλητικών δραστηριοτήτων του πληθυσμού λειτουργεί στη Λευκάδα κλειστό γυμναστήριο, ενώ διατίθενται ακόμα 3 γήπεδα ποδοσφαίρου, 8 γήπεδα μπάσκετ, καθώς και 3 γήπεδα τένις. Γήπεδα ποδοσφαίρου και μπάσκετ υπάρχουν επίσης στο Νυδρί, τη Καρυά (γήπεδο 5*5)κ.α.

Η Λευκάδα προσφέρει σε κατοίκους και επισκέπτες τη δυνατότητα για μια σειρά από αθλητικές δραστηριότητες που περιλαμβάνουν την ιστιοπλοΐα, wind surf και kite surf, καταδύσεις, ποδηλασία, ιππασία, πεζοπορία κλπ. Στην πόλη της Λευκάδας λειτουργεί επίσης από το 1999 αερολέσχη, η οποία παίρνει μέρος ανελλιπώς σε όλους τους αγώνες του πρωταθλήματος, που διοργανώνονται κάθε χρόνο από την Ελληνική Αεραθλητική Ομοσπονδία με την επίβλεψη της Γενικής Γραμματείας Αθλητισμού.

Στο Δήμο δραστηριοποιούνται ερασιτεχνικά αθλητικά σωματεία, όπως η Α.Ε. Δόξα Λευκάδας που διατηρεί τμήματα καλαθοσφαίρισης (παλαιότερα διέθετε και ενεργό τμήμα ποδοσφαίρου), ο Α.Σ. Νίκη Λευκάδας που διατηρεί τμήματα γυναικείας καλαθοσφαίρισης και την περίοδο 2015-2016 συμμετέχει στην Α1 Εθνικής Κατηγορίας Καλαθοσφαίρισης Γυναικών (Όμιλος Νότου), ο Α.Σ. Φίλανδρος που ιδρύθηκε πρόσφατα και διαθέτει τμήματα κλασσικού αθλητισμού., ο Γυμναστικός Σύλλογος. Επίσης διατηρεί τμήμα πετοσφαίρισης τον πολιτιστικό & αθλητικό σύλλογο Ελπίδες Λευκάδας. Η δημοτική ενότητα Απολωνίων διατηρεί τις ομάδες ποδοσφαίρου Α.Ο. Αγίου Πέτρου, τον Αυγερινό Μαραντοχωρίου και τον Απόλλωνα Βασιλικής. Η Δημοτική Ενότητα Ελλομένου διατηρεί την ποδοσφαιρική ομάδα Οδυσσέας Νυδρίου, η Δημοτική Ενότητα Καρυάς διατηρεί την ποδοσφαιρική ομάδα: Αθλητικός όμιλος Καρυάς και η Δημοτική Ενότητα Σφακιωτών διατηρεί την ποδοσφαιρική ομάδα ΠΑΣ Σφακιωτών κτλ

Παράλληλα ο Δήμος, οργανώνει δραστηριότητες μαζικού αθλητισμού και συμμετέχει στον Ημιμαραθώνιο, τον Αγώνα των Σκάρων και τον Λαϊκό Δρόμο Υγείας.

1.2.1.5 Απασχόληση και Τοπική Οικονομία

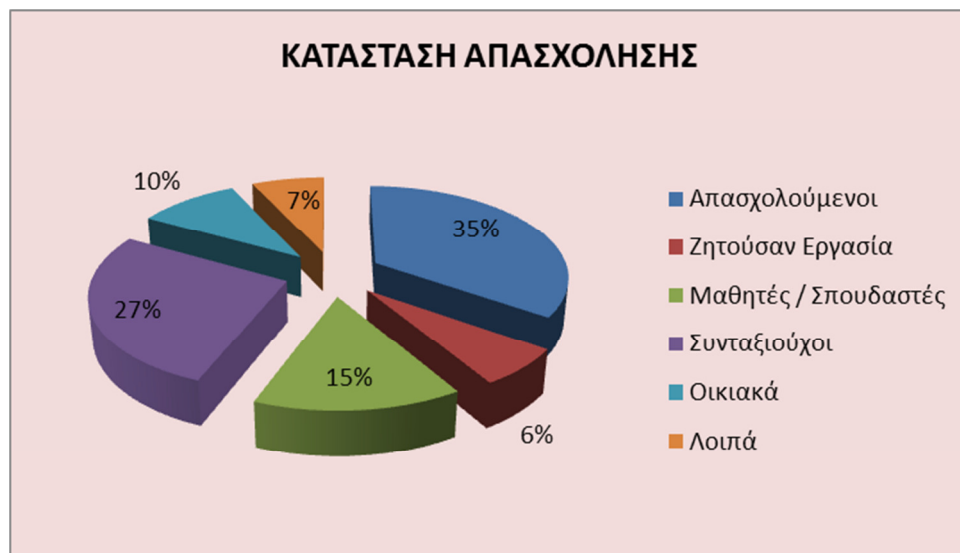
Οι κάτοικοι του Δήμου Λευκάδας, με βάση τα στοιχεία της απογραφής του 2011, εμφανίζουν το μικρότερο κατά κεφαλήν εισόδημα της περιφέρειας Ιονίων Νήσων και χαμηλότερο του μέσου όρου της χώρας. Η τοπική οικονομία στηρίζεται κατά βάση στον τουρισμό, αφού τα τελευταία χρόνια έχει αυξηθεί σημαντικά η συμμετοχή του τομέα αυτού στο συνολικό ΑΕΠ του Νομού, ενώ αντίστοιχα έχει μειωθεί η συμμετοχή του πρωτογενή και του δευτερογενή τομέα παραγωγής.

Ο παρακάτω πίνακας δίνει τα στοιχεία για την κατάσταση ασχολίας των κατοίκων του Δήμου (πηγή ΕΛΣΤΑΤ – απογραφή 2011)

| ΚΑΤΑΣΤΑΣΗ ΑΣΧΟΛΙΑΣ | | | | | |
|--------------------|------------------|----------------------|--------------|---------|-------|
| Απασχολούμενοι | Ζητούσαν Εργασία | Μαθητές / Σπουδαστές | Συνταξιούχοι | Οικιακά | Λοιπά |
| 7,863 | 1,483 | 3,319 | 6,155 | 2,236 | 1,596 |
| 35% | 6% | 15% | 27% | 10% | 7% |



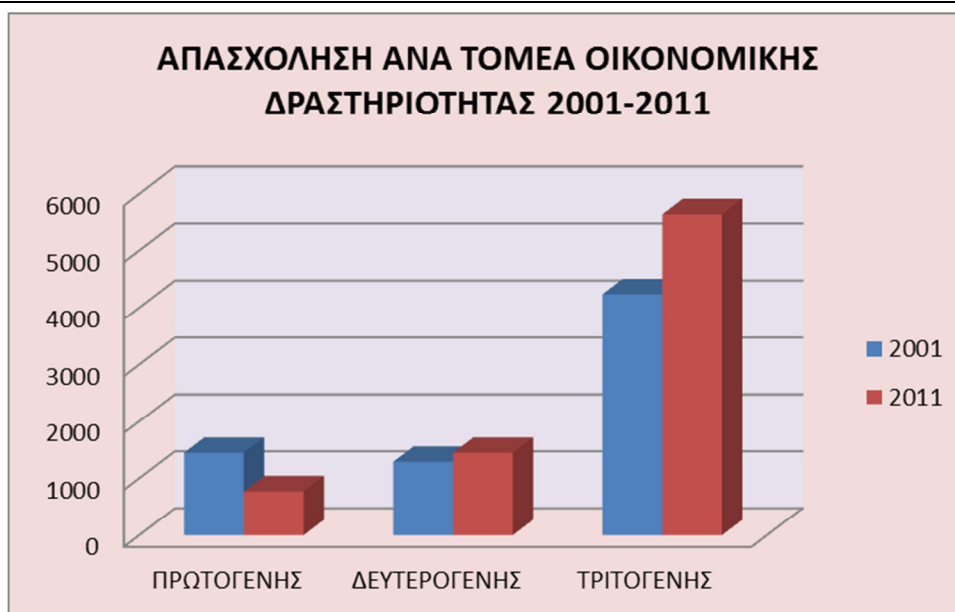
Το ποσοστό ανεργίας είναι ιδιαίτερα χαμηλό, καθώς η απογραφή έγινε όταν είχε ξεκινήσει η θερινή τουριστική περίοδος. Υπάρχει εποχιακή απασχόληση, αλλά παράλληλα χαμηλός αριθμός μακροχρόνια ανέργων.



Η απασχόληση ανά τομέα οικονομικής δραστηριότητας δίνεται στον παρακάτω Πίνακα (πηγή ΕΛΣΤΑΤ – απογραφή 2011)

| ΑΠΑΣΧΟΛΟΥΜΕΝΟΙ ΚΑΤΑ ΤΟΜΕΑ | | | | | | | |
|---------------------------|------------|-------|--------------|-------|------------|-------|--------|
| ΕΤΟΣ | ΠΡΩΤΟΓΕΝΗΣ | % | ΔΕΥΤΕΡΟΓΕΝΗΣ | % | ΤΡΙΤΟΓΕΝΗΣ | % | ΣΥΝΟΛΟ |
| 2001 | 1.448 | 20.76 | 1.289 | 18.48 | 4237 | 60.75 | 6.974 |
| 2011 | 770 | 9.79 | 1.447 | 18.40 | 5,646 | 71.80 | 7.863 |

Η σύγκριση των στοιχείων του 2001 με αυτά του 2011 δείχνει μια σημαντική μετατόπιση (10%) της οικονομικής δραστηριότητας από τον πρωτογενή προς τον τριτογενή τομέα. Η μετατόπιση αυτή αποκτά ιδιαίτερη σημασία καθώς αντιστοιχεί σε μείωση κατά 50% της απασχόλησης στον πρωτογενή, που ακόμα και το 2001 ήταν χαμηλή.



Όπως αναφέραμε ήδη ο πρωτογενής τομέας είναι ιδιαίτερα συρρικνωμένος και παρουσιάζει σημαντική μείωση στο διάστημα 2001-2011.

Παραδοσιακά στον τομέα της φυτικής παραγωγής στο νησί κυριαρχεί η ελιά. Οι ελαιώνες της Λευκάδας συνθέτουν την εικόνα του αγροτικού τοπίου σε ολόκληρο το νομό. Πολλά από αυτά είναι αιωνόβια, πραγματικά μνημεία καθώς και κομμάτι της ιστορίας της περιοχής. Ο ελαιώνας της Λευκάδας αποτελείται κυρίως από υψηλόκορμες ελιές για την παραγωγή ελαιολάδου (με κύρια ποικιλία την Ασπρολιά Λευκάδας) και ελάχιστες επιτραπέζιες. Ένα μικρό κομμάτι καταλαμβάνει και η βιολογική καλλιέργεια της ελιάς.

Από τις σημαντικότερες ποικιλίες η Ασπρολιά Λευκάδας καταλαμβάνει τη μεγαλύτερη έκταση σε όλες τις περιοχές του Νομού Λευκάδας. Πρόκειται για ντόπια παραδοσιακή ποικιλία, με σχετικά μεγάλο καρπό, εύκολη στο τίναγμα (και συνεπώς στη συγκομιδή). Τα δένδρα της Ασπρολιάς είναι δένδρα μεγάλα σε μέγεθος (με χοντρό και υψηλό τον



κορμό και με μεγάλους πρωτογενείς και δευτερογενείς κλάδους) κάτι που δυσκολεύει τη συγκομιδή του καρπού.

Η Μαυρολιά καταλαμβάνει και αυτή σημαντική έκταση κυρίως στη δυτική πλευρά του νησιού της Λευκάδας. Μικρότερα (σε μέγεθος) δένδρα που δίνουν καλής ποιότητας ελαιόλαδο με μοναδικό ίσως μειονέκτημα τη δυσκολία στο τίναγμα. Οι ποικιλίες Σκατζολιά και Πλεξιδολιά καταλαμβάνουν μικρή σχετικά έκταση. Επίσης, ένα ελαιοτριβείο έχει πιστοποιηθεί για την παραγωγή βιολογικού ελαιολάδου

Μετά το λάδι, το κρασί είναι το δεύτερο προϊόν παραγωγής των Λευκάδιων αγροτών. Η καλλιέργεια των αμπελιών είναι απλωμένη σε όλο το νησί και οι κυριότερες ποικιλίες είναι το βερτζαμί και η βαρδέα. Λόγω των ιδιαίτερα σοβαρών προβλημάτων που προκάλεσε η φυλλοξήρα πολλές καλλιέργειες αντικαταστάθηκαν με ανθεκτικά αμερικάνικα υποκείμενα.

Άλλες καλλιέργειες περιλαμβάνουν εσπεριδοειδή που εξυπηρετούν κυρίως τις ανάγκες των νοικοκυριών, και όσπρια από τα οποία ξεχωρίζουν η φακή Εγκλουβής και το λαθούρι Καρυάς

Όσο αφορά τη ζωική παραγωγή εκτρέφονται κυρίως αιγοπρόβατα και μικρός αριθμός βοοειδών. Η εκτροφή πουλερικών γίνεται κυρίως για τις ανάγκες των νοικοκυριών.

Η ανάπτυξη της ζωικής παραγωγής δυσχεραίνεται από την ενασχόληση των Λευκαδίων με τον τουρισμό, τους αυστηρούς κανόνες για τις συνθήκες διαβίωσης των ζώων και τη μη ύπαρξη χωροθετημένων κτηνοτροφικών ζωνών.

Στην Λευκάδα, η αλιεία ασκείται εντατικά και αλιεύονται ετησίως τόνοι ψαριών από μηχανότρατες, γρι-γρί και παράκτια σκάφη. Τα αλιεύματα διατίθενται στην εγχώρια αγορά, στην Ηπειρωτική Ελλάδα και από πλανόδιους αλιείς.

Στις δύο λιμνοθάλασσες Παλαιόν και Αυλαίμων, στο βόρειο τμήμα της Λευκάδας, συνολικής έκτασης 6.500 στρεμμάτων παράγονται κυρίως κεφαλοειδή, τσιπούρα και λαυράκι. Επίσης υπάρχει παραγωγή χελιού, το οποίο διατίθεται στην αγορά του εξωτερικού, μέσω εμπόρων. Άλλο προϊόν που παράγεται στις λιμνοθάλασσες είναι το αυγοτάραχο. Η παραγωγική δυνατότητα των 2 αυτών ιχθυοκαλλιεργειών μπορεί να αυξηθεί σημαντικά αν γίνουν οι απαραίτητες βελτιώσεις.

Στον παρακάτω Πίνακα παρουσιάζονται οι μεταποιητικές μονάδες όπως καταγράφηκαν το 2012.



Πίνακας : ΥΦΙΣΤΑΜΕΝΕΣ ΥΠΟΔΟΜΕΣ ΣΤΗ ΜΕΤΑΠΟΙΗΣΗ-ΤΥΠΟΠΟΙΗΣΗ ΣΤΑ ΝΗΣΙΑ ΤΗΣ ΠΙΝ

| Επιχειρήσεις / Βιοτεχνίες | Κέρκυρα | Επιχειρήσεις / Βιοτεχνίες | Λευκάδα | Επιχειρήσεις / Βιοτεχνίες | Ζακύνθος | Επιχειρήσεις / Βιοτεχνίες | Κεφαλονιά - Ιθάκη |
|---|-------------------------|--|--------------------------|--|----------|--|--------------------------------|
| ελαιοτριβεία | 99 (φυγοκεντρ-κλασσικά) | ελαιοτριβεία | 15 (φυγοκεντρ.-κλασσικά) | ελαιοτριβεία | 40 | ελαιοτριβεία | 14 (12 τριφασ,1 διφασ,1 παραδ) |
| πυρηνελαιουργεία | 1 | | | Τυποποιητήρια λαδιού | 6 | | |
| Τυποποιητήρια λαδιού | 2 | Τυποποιητήρια λαδιού | 2 | Τυποποιητήριο σταφίδας "Zante cugrrants" | 1 | Τυποποιητήρια λαδιού | 1 |
| οινοποιεία | 7 | οινοποιεία | 6 | οινοποιεία | 7 | οινοποιεία | 10 |
| Επιχειρήσεις παραγωγής γαλακτοκομικών προϊόντων (Κρέμες, γιαουρτι ,ρυζογαλο ,βούτυρο, νωπό γάλα) | 2 | Επιχειρήσεις παραγωγής γαλακτοκομικών προϊόντων (Κρέμες, γιαούρτι ,ρυζόγαλο) | 1 | Επιχειρήσεις παραγωγής γαλακτοκομικών προϊόντων (Κρέμες, γιαούρτι ,ρυζόγαλο) | 1 | Επιχειρήσεις παραγωγής γαλακτοκομικών προϊόντων (Κρέμες, γιαούρτι, ρυζογαλο) | 5 |
| Εγκαταστάσεις τεμαχισμού-επεξεργασίας κρέατος και πουλερικών και παραγωγής παρασκευασμάτων κρέατος | 4 | Εγκαταστάσεις τεμαχισμού-επεξεργασίας κρέατος και πουλερικών και παραγωγής παρασκευασμάτων κρέατος | 2 | Εγκαταστάσεις τεμαχισμού-επεξεργασίας κρέατος και πουλερικών και παραγωγής παρασκευασμάτων κρέατος | | Εγκαταστάσεις τεμαχισμού-επεξεργασίας κρέατος και πουλερικών και παραγωγής παρασκευασμάτων κρέατος | 2 |
| Εγκαταστάσεις παραγωγής προϊόντων με βάση το κρέας Σαλαμι (Κέρκυρας, λουκάνικα, νουμπουλο) | 5 | Εγκαταστάσεις παραγωγής προϊόντων με βάση το κρέας (Σαλάμι αέρος Λευκάδος- λουκάνικο) | 4 | Εγκαταστάσεις παραγωγής προϊόντων με βάση το κρέας | | Εγκαταστάσεις παραγωγής προϊόντων με βάση το κρέας (Σαλάμι αέρος -λουκάνικο) | 2 |
| Συσκευασίας επεξεργασίας αλιευμάτων | 2 | Συσκευασίας επεξεργασίας αλιευμάτων | | Συσκευασίας επεξεργασίας αλιευμάτων | | Συσκευασίας επεξεργασίας αλιευμάτων | |
| Εγκαταστάσεις μελιού | 2 | Εγκαταστάσεις μελιού | 2 | Εγκαταστάσεις μελιού | | Εγκαταστάσεις μελιού | 1 |



| Επιχειρήσεις / Βιοτεχνίες | Κέρκυρα | Επιχειρήσεις / Βιοτεχνίες | Λευκάδα | Επιχειρήσεις / Βιοτεχνίες | Ζακύνθος | Επιχειρήσεις / Βιοτεχνίες | Κεφαλονιά - Ιθάκη |
|---|---------|---|---------|---|----------|---|-------------------|
| ιχθυοκαλλιέργειας | 1 | ιχθυοκαλλιέργειας | | ιχθυοκαλλιέργειας | | ιχθυοκαλλιέργειας | 35 |
| Ποτοποιία-Μεταποίησης τυποποίησης κουμ κουατ, λικερ-φρουί γλασέ, μαρμελάδα | 3 | παραδοσιακά προϊόντα (παστέλι ζαχαρώδη προϊόντα , μαντολάτο, λαδόπιτα, λαδοκούλουρα-χρησιμοποιώντας παλιές συνταγές | 7 | παραδοσιακά προϊόντα (παστέλι ζαχαρώδη προϊόντα , μαντολάτο, λαδόπιτα, λαδοκούλουρα-χρησιμοποιώντας παλιές συνταγές | 6 | παραδοσιακά προϊόντα (παστέλι ζαχαρώδη προϊόντα , μαντολάτο, μάντολα, μπαρμπούλε, κομφέτο (παστοκύδωνο) χρησιμοποιώντας παραδοσιακές συνταγές | 6 |
| Παραγωγής κερκυραϊκής μύρας | 1 | σοκολατοποιία | 1 | σοκολατοποιία | | σοκολατοποιία | |
| Παραγωγής τσιτσιμπύρας | 1 | Ποτοποιία που παράγει λικέρ (ροζολί, κανέλα, γαρίφαλο, σουμάδα, κ.α.), κονιάκ και ούζο. | 1 | Ποτοποιία που παράγει λικέρ (ροζολί, κανέλα, γαρίφαλο, σουμάδα, κ.α.), κονιάκ και ούζο. | | Ποτοποιία που παράγει λικέρ (ροζολί, κανέλα, γαρίφαλο, σουμάδα, κ.α.), κονιάκ και ούζο. | |

Πηγή: Επιχειρησιακό Σχέδιο « Καλάθι Αγροτικών Προϊόντων Περιφέρειας Ιονίων Νήσων», 31-05-2012



1.2.1.6 Συνοπτική παρουσίαση των Δημοτικών Ενοτήτων του Δήμου Λευκάδας

1.2.1.6.1 Δημοτική Ενότητα Λευκάδας

Αποτελείται από δύο Δημοτικές Κοινότητες της Λευκάδας και της Κατούνας και επτά ακόμα Τοπικές Κοινότητες (Απόλπαινα, Τσουκαλάδες, Άγιος Νικήτας, Καλαμίτσι, Αλέξανδρος-Νικιάνα, Λυγιά, Καρυώτες).

Δημοτική Κοινότητα Λευκάδας

Ταυτίζεται με την πόλη της Λευκάδας που αποτελεί το οικονομικό και διοικητικό κέντρο του Δήμου. Γύρω από το λιμάνι της πόλης είναι συγκεντρωμένες πολλές υπηρεσίες για τη εξυπηρέτηση των πολιτών και επισκεπτών. Τόπος καθημερινής συνάντησης η κεντρική πλατεία όπου στη δυτική της πλευρά δεσπόζει ο Ναός του Αγίου Σπυρίδωνος που είναι ο πρώτος Ναός της πόλης και χαρακτηρίζεται ως θρησκευτικό, πολιτιστικό και ιστορικό μνημείο. Η πόλη της Λευκάδας διαθέτει πλούσια πολιτιστική υποδομή, όπως:

- Το Αρχαιολογικό Μουσείο που στεγάζεται στο ισόγειο του Δημαρχείου και είναι ένα από τα πιο αξιόλογα της Ελλάδας. Τα ευρήματα που παρουσιάζονται καλύπτουν μια μεγάλη χρονική περίοδο, που ξεκινά από τη μέση παλαιολιθική εποχή (200.000 - 35.000 π.Χ.) και φτάνει έως τους ύστερους ρωμαϊκούς χρόνους. Στο μουσείο εκτίθενται σε ξεχωριστή αίθουσα τα ευρήματα των ανασκαφών του Γερμανού αρχαιολόγου Γουλιέλμου Νταίρπφελντ, ο οποίος ανέπτυξε τη θεωρία ότι η Λευκάδα είναι η Ιθάκη του Ομήρου. Το μουσείο φιλοξενεί εργαλεία, κεραμικά, χάλκινα, κοσμήματα και κτερίσματα τάφων, κυρίως από την αρχαία Νήρικο, το Νυδρί, τη Χοιροσπηλιά στην Εύγηρο και από τη σπηλιά στο Φρύνι.
- Τη Χαραμόγλεια Ειδική Λευκαδίτικη Βιβλιοθήκη η οποία ανήκει στο Δήμο Λευκάδας και βρίσκεται στο ανώγειο παραδοσιακού διώροφου δημοτικού κτιρίου στο Μαρκά. Φιλοξενεί μια συλλογή 29.000 τίτλων με τα έργα 714 Λευκαδίων και άλλο υλικό που καλύπτει 60 ενότητες λευκαδίτικων θεμάτων τα οποία υπερβαίνουν τις 34.000.
- Την ιστορική βιβλιοθήκη του Νίκου Σβορώνου, η οποία στεγάζεται στο ανώγειο διώροφου δημοτικού κτιρίου
- Το μουσείο Μεταβυζαντινής Τέχνης το οποίο βρίσκεται στον επάνω όροφο της Δημόσιας Βιβλιοθήκης Λευκάδας η οποία στεγάζεται σε νεοκλασικό κτίριο στη καρδιά της παλιάς πόλης.
- Το Λαογραφικό μουσείο του «Ορφέα» που στεγάζεται σε παραδοσιακό αρχοντικό, πλησίον της κεντρικής πλατείας. Ιδρύθηκε το 1937 και περιλαμβάνει πολλά αξιόλογα και σπάνια εκθέματα, καθώς και μια πλούσια συλλογή από την καθημερινή ζωή και τις ασχολίες των Λευκαδιτών.
- Τη δημοτική πινακοθήκη η οποία περιέχει έργα ζωγραφικής από 100 καλλιτέχνες ξένους και έλληνες
- Τη Δημόσια Βιβλιοθήκη της Λευκάδας που ιδρύθηκε το 1953 και σήμερα περιλαμβάνει περισσότερα από 55.000 βιβλία
- Την αίθουσα Τέχνης "Θ. Στάμου" που λειτουργεί από το 1984 και είναι αφιερωμένη στο λευκαδίτη εξπρεσιονιστή ζωγράφο Θεόδωρο Στάμο
- Το Μουσείο Φωνόγραφου, κοντά στον κεντρικό πεζόδρομο της παλιάς πόλης. Πρόκειται για ένα μικρό ιδιωτικό μουσείο με φωνόγραφους, δίσκους, σπάνια



χρηστικά αντικείμενα, διακοσμητικά, εργαλεία, κουτάκια, σφραγίδες, χαρτονομίσματα και καρτ-ποστάλ εποχής.

- Τις εκκλησίες της πόλης που ανάγονται στον 17ο αιώνα και διαθέτουν σπάνιες αγιογραφίες και αξιόλογα τέμπλα.
- Τη Μονή Φανερωμένης που είναι η προστάτιδα της Λευκάδας και σημαντικός τόπος προσκυνήματος, σε απόσταση 3 χλμ. από τη πόλη

Στη Λευκάδα δραστηριοποιούνται επίσης πολλά σωματεία, σύλλογοι και οργανισμοί, προάγουν το σύγχρονο πολιτισμό, όπως:

- Η Φιλαρμονική Εταιρεία Λευκάδος, η οποία ιδρύθηκε το 1850 και σήμερα διαθέτει 1000 μέλη. Στην Φιλαρμονική λειτουργεί Μουσική σχολή, Μπάντα, Μπαντίνα και Μουσικά Σύνολα.
- Ο Μουσικοφιλολογικός Όμιλος «Ορφεύς», ο οποίος ιδρύθηκε το 1937 και προάγει το σύγχρονο πολιτισμό με ποικίλες δραστηριότητες (συναυλίες, λογοτεχνικές βραδιές, μουσικά πορτρέτα, θεατρικές παραστάσεις, εκθέσεις ζωγραφικής κλπ.)
- Η Κινηματογραφική Λέσχη, η οποία ιδρύθηκε το 1970 και προβάλλει ποιοτικές ταινίες στον Δημοτικό Κινηματογράφο «ΑΠΟΛΛΩΝ»
- Η Νέα χορωδία Λευκάδας, Μουσικοχορευτικός Όμιλος, η οποία ιδρύθηκε το 1964. Διαθέτει Χορωδιακό Τμήμα (Μικτή Χορωδία – Τμήμα Τροβαδούρων) και Χορευτικό Τμήμα (Μεγάλο χορευτικό και Παιδικό χορευτικό), τα οποία έχουν πραγματοποιήσει εμφανίσεις στην Ελλάδα και στο εξωτερικό.
- Ο Όμιλος «Πήγασος», ο οποίος ιδρύθηκε το 1990 και σήμερα αποτελείται από 280 περίπου χορευτές και χορεύτριες, όλων των ηλικιών.
- Η Φιλαρμονική Ένωση Άγγελος Σικελιανός, ένα νεότευκτο σωματείο που έχει σαν κύριο στόχο και σκοπό να συμβάλλει στην προώθηση και ανάπτυξη της μουσικής τέχνης, παράδοσης και παιδείας

Τοπική Κοινότητα Αγ. Νικήτα

Βρίσκεται στη δυτική πλευρά του νησιού, 13 χλμ. από τη πόλη της Λευκάδας. Πρόκειται για παραδοσιακό οικισμό, κτισμένο αμφιθεατρικά, ο οποίος έχει εξελιχθεί σε σημαντικό τουριστικό θέρετρο.

Τοπική Κοινότητα Αλέξανδρου - Νικιάνας

Το χωριό Αλέξανδρος βρίσκεται στο όρος Σκάροι που φιλοξενεί το μοναδικό στα Ιόνια Νησιά δάσος από δρύες (βελανιδιές). Οι περισσότεροι κάτοικοί του, έχουν μεταφερθεί στον παραθαλάσσιο οικισμό Νικιάνα, που βρίσκεται 9 χλμ. από τη πόλη της Λευκάδας. Στην περιοχή δραστηριοποιείται ο Πολιτιστικός Σύλλογος Νικιάνας «Οι Σκάροι» που ιδρύθηκε το 1991 και σήμερα απαρτίζεται από 150 μέλη, αναπτύσσοντας έντονη πολιτιστική δραστηριότητα. Στη Νικιάνα λειτουργεί Περιφερειακό Ιατρείο.

Τοπική Κοινότητα Απόλπαινας

Σε απόσταση 2 χλμ. από τη πόλη της Λευκάδας απλώνεται, από τον Ελαιώνα της πόλης ως και τους πρόποδες γραφικότατου λόφου, το χωριό της Απόλπαινας. Πιθανόν η ονομασία του χωριού να συνδέεται με τη λατρεία κατά την αρχαιότητα, του «Ιαματικού-Θεραπευτή» Απόλλωνα (Απόλλων + παιάν). Στην Απόλπαινα, στα δυτικά του χωριού, λίγο πριν τη παραλία του Αγίου Ιωάννη (Ιόνιο Πέλαγος), υπάρχει σπήλαιο πλούσιο σε σταλακτίτες, αλλά αναξιποίητο ακόμη. Στα διοικητικά όρια της Απόλπαινας βρίσκεται η μονή της Οδηγήτριας κτισμένη στα μέσα του 15^{ου} αιώνα.

Τοπική Κοινότητα Καλαμισίου



Στην νοτιοανατολική πλευρά της Λευκάδας χτισμένο στη πλαγιά του βουνού Ράχη, 23 χλμ. από τη πόλη της Λευκάδας βρίσκεται το Καλαμίτσι, ένας από τους παραδοσιακούς οικισμούς του νησιού. Η θέση του, αθέατη από τη πλευρά της θάλασσας, επιλεγμένη έτσι ώστε να προστατεύεται από τις επιδρομές των πειρατών. Κύρια ασχολία των κατοίκων της υπήρξε η καλλιέργεια σιτηρών, λόγος για τον οποίο υπάρχουν ανεμόμυλοι στους τριγύρω λόφους. Από τις παλιές εκκλησίες και ξωκλήσια ξεχωρίζει η Παναγία των Κήπων.

Τοπική Κοινότητα Καρυώτων

Οι Καρυώτες είναι σύγχρονος οικισμός, ο οποίος μεταφέρθηκε από την αρχική του τοποθεσία για λόγους κατολίθησης. Απέχει 4 χλμ. από τη πόλη της Λευκάδας και βρίσκονται μπροστά στον ιστορικό λόφο «Κουλμός» στον οποίο βρίσκονται ερείπια από την ακρόπολη της αρχαίας πόλης Νηρίκου, πρωτεύουσας του νησιού.

Στους Καρυώτες βρίσκεται ο χώρος των πρώτων Αλυκών Αλεξάνδρου, που δημιουργήθηκαν τον 17ο αιώνα και αποτελούν σημαντικό βιομηχανικό μνημείο και έχει χαρακτηριστεί από το Υπουργείο Πολιτισμού ως διατηρητέο μνημείο. Οι Αλυκές, λειτούργησαν μέχρι το 1988 διατηρώντας τη δομή των ενετικών σχεδίων.

Τοπική Κοινότητα Τσουκαλάδων

Οι Τσουκαλάδες απαντώνται στη βορειοδυτική πλευρά του νησιού και έχουν σημαντική πολιτιστική παράδοση, που συνεχίζεται μέχρι σήμερα. Διαθέτει δραστήριο Πολιτιστικό Σύλλογο, με αξιόλογα τμήματα (θεατρικό, χορευτικό). Κάθε Αύγουστο διοργανώνει πολιτιστικές και άλλες εκδηλώσεις που έχουν τίτλο «Βεργίνεια». Στην περιοχή των Τσουκαλάδων βρίσκεται η παραλία Πευκούλια και το ανεξερεύνητο σπήλαιο του Αι Γιάννη.

1.2.1.6.2 Δημοτική Κοινότητα Κατούνας - Λυγιάς

Η Κατούνα βρίσκεται σε απόσταση 8 χλμ. από τη πόλη της Λευκάδας στον ανατολικό άξονα του νησιού. Παραδοσιακός οικισμός με παλαιά σπίτια και με ιδιαίτερα όμορφη πλατεία στο κέντρο του. Η εκκλησία της Παναγίας, διαθέτει αξιόλογο καμπαναριό, τέμπλο και εικόνες.

Η Λυγιά βρίσκεται 5 χλμ. από την πόλη και 3 από την Κατούνα, της οποίας αποτελεί επίγειο. Είναι ένα μικρό ψαροχώρι που διαθέτει την πιο αξιόλογη ιχθυόσκαλα του νησιού με πολλά ψαροκάικα και γρι-γρι. Η Λυγιά διαθέτει μικρή τουριστική υποδομή.

1.2.1.6.3 Δημοτική Ενότητα Απολλωνίων

Αποτελείται από 13 Τοπικές Κοινότητες (Βασιλική, Άγιος Ηλίας, Άγιος Πέτρος, Πόντι & Ρουπακάς, Αθάνι & Αγ. Νικόλαος Νηράς, Βουρνικάς, Δράγανο & Πανωχώρι, Εύγηρος & Σύβοτα, Κομηλιό, Κοντάρινα, Μαραντοχώρι, Νικολή, Μανάσι και Άγιος Βασίλειος, Σύβρος, Χορτάτα) και καταλαμβάνει περίπου το 1/3 του νησιού. Περιλαμβάνει όλη τη μεγάλη νότια κοιλάδα, ένα μεγάλο και πολύ εύφορο κάμπο, τα ψηλά βουνά κάτω από την κεντρική Λευκάδα, τις σχετικά ήμερες νοτιοανατολικές ακτές του νησιού, τη χερσόνησο και το ακρωτήριο του Λευκάτα και τέλος τις απόκρημνες δυτικές ακτές που σχηματίζουν τις ωραιότερες παραλίες του νησιού. Η περιοχή έχει πολλά νερά, πλούσια βλάστηση, όμορφα δάση, φαράγγια και σπήλαια.

Τοπική Κοινότητα Βασιλικής



Η Βασιλική έχει γνωρίσει μεγάλη τουριστική ανάπτυξη, με κύριο πόλο έλξης την ομώνυμη παραλία που φτάνει μέχρι την άκρη του κόλπου στην Πόντη. Το λιμάνι της Βασιλικής συνδέεται τακτικά με τα νησιά Ιθάκη και Κεφαλονιά εξυπηρετώντας πολλούς τουρίστες που επιθυμούν να γνωρίσουν και άλλα νησιά του Ιονίου. Στην Βασιλική λειτουργεί Κέντρο Υγείας, αστυνομικό τμήμα και υποθηκοφυλακείο.

Η περιοχή έχει κατοικηθεί από πολύ νωρίς. Ευρήματα της Παλαιολιθικής και περισσότερα της Νεολιθικής Περιόδου (3.500 π.Χ. περίπου) ανακαλύφθηκαν από έρευνες του Dorpfeld στη Χοιροσπηλιά της Ευγήρου και τα οποία εκτίθενται στο Αρχαιολογικό Μουσείο της Λευκάδας. Στην κοιλάδα της Βασιλικής, σύμφωνα με την Αρχαιολογική Υπηρεσία, υπάρχουν διάσπαρτα αρχαία οικοδομικά λείψανα που ανήκουν πιθανόν σε αρχαία πόλη. Από την άλλη πλευρά της Βασιλικής, στα δυτικά, απλώνεται η χερσόνησος και το ακρωτήριο του Λευκάτα, όπου ο μύθος θέλει την ποιήτρια Σαπφώ να δίνει τέλος στη ζωή της.

Τοπική Κοινότητα Αγ. Ηλία

Ο Άγιος Ηλίας είναι ορεινό χωριό που βρίσκεται κάτω από το μοναδικό για την πανοραμική του θέα οροπέδιο της Ελάτης. Η πρόσβαση γίνεται από ασφαλοστρωμένος δρόμος 5 χλμ. πάνω από το Συβρό. Βορειοδυτικά υψώνεται το ψηλότερο βουνό της Λευκάδας, τα Σταυρωτά. Σε μία από τις χαράδρες του βρίσκεται το παλιό γραφικό εκκλησάκι της Αγίας Παρασκευής.

Τοπική Κοινότητα Αθανίου και Αγίου Νικολάου Νηρά

Το Αθάνι βρίσκεται στη ΝΔ πλευρά του νησιού και απέχει 35 χλμ. από την πόλη της Λευκάδας. Είναι ημιορεινό χωριό (υψόμετρο 382 μ.), χτισμένο μέσα σε πλούσιους ελαιώνες. Στην περιοχή υπάρχει το μοναστήρι του Αγίου Κήρυκου που ιδρύθηκε επί τουρκοκρατίας. Γκρεμίστηκε από τους σεισμούς και ξαναχτίστηκε επανειλημμένα.. Κοντά στη μονή υπάρχουν λείψανα αρχαίου κτιρίου, καθώς επίσης και στη θέση "Σωτήρω", τα οποία έχει εντοπίσει η Αρχαιολογική Υπηρεσία. Ο δρόμος από το Αθάνι κατευθύνεται με διακλαδώσεις σε τρεις μοναδικές αμμόδεις παραλίες, το Γυαλό, τους Εγκρεμούς και το Πόρτο Κατσίκι.

Λίγο πριν το φάρο του Λευκάτα, ο δρόμος οδηγεί στο μοναστήρι του Αγίου Νικολάου Ιράς ή Νηράς, ένα αξιόλογο ιστορικό μοναστήρι που ιδρύθηκε πιθανότατα στις αρχές του 17ου αιώνα, το 1637 ή και παλαιότερα. Το τέμπλο του είναι σύγχρονο με τις εικόνες του που έγιναν το 1799. Ο φάρος χτίστηκε πάνω σε αρχαίο ναό αφιερωμένο στον Απόλλωνα. Το κυριότερο ιερό της Λευκάδας, το οποίο αναφέρεται συχνά στις αρχαίες πηγές, ήταν αυτό του Απόλλωνα Λευκάτα. Βρίσκεται στο νότιο άκρο του νησιού, στο απόκρημνο ομώνυμο ακρωτήριο που είναι γνωστό ως Δουκάτο ή και, όπως αναφέρεται σε παλιούς ιταλικούς χάρτες, ως Salto di Saffo (άλμα της Σαπφούς). Στην κορυφή του λόφου εντοπίστηκαν από τον W . Dorpfeld λείψανα αρχαίων οικοδομημάτων που ανήκουν στο συγκρότημα του τεμένους.

Τοπική Κοινότητα Βουρνικών

Σε απόσταση 5 χλμ. από τη Βασιλική βρίσκεται το ο ημιορεινός οικισμός (υψόμ. 330 μ.) Βουρνικά, στη θέση Ροδάκι, απ' όπου φαίνεται όλος ο κόλπος της Βασιλικής. Εκεί σώζεται η ερειπωμένη μονή του Αγίου Ιωάννη, η οποία πιθανολογείται ότι χτίστηκε το 1654.

Στο Βουρνικά υπάρχει επίσης ο ναός του Αγίου Ιωάννη του Προδρόμου. Θεωρείται ως η παλαιότερη εκκλησία των βυζαντινών χρόνων στη Λευκάδα

Τοπική Κοινότητα Δράγανου και Πανοχωρίου



Το Δράγανο ξεχωρίζει για λιθόκτιστα σπίτια και τα στενά δρομάκια. Εκεί υπάρχει ένα ελαιοτριβείο που χαρακτηρίζεται ως ιστορικά διατηρητέο μνημείο. Αποτελεί αξιόλογο δείγμα πρωτοβιομηχανικού κτιρίου για την επεξεργασία αγροτικών προϊόντων και είναι σημαντικό στη μελέτη της ιστορίας της αρχιτεκτονικής. Στο Δράγανο υπάρχει και ο ναός της Υπαπαντής με αξιόλογες εικόνες των Λευκαδίων αγιογράφων Γαζή και Σίδερη. Εδώ βρίσκονται δύο ενδιαφέροντα συμπλέγματα πηγαδιών από την Τουρκοκρατία, τους Ενετούς, τους Άγγλους και σύγχρονους.

Τοπική Κοινότητα Άγ. Πέτρου, Πόντι και Ρουπακιά

Το χωριό Άγιος Πέτρος αποτελείται από έναν αγροτικό οικισμό με εντυπωσιακή θέα προς τον κάμπο της Βασιλικής και προς την κορυφογραμμή των Σταυρωτών, του υψηλότερου βουνού του νησιού. Πήρε το όνομά του από την ομώνυμη εκκλησία του Αγίου Πέτρου, που κτίστηκε το 14ο αιώνα. Είναι το μεγαλύτερο χωριό της περιοχής και οι κάτοικοί του ασχολούνται με αγροτικές καλλιέργειες.

Η εκκλησία του χωριού, Άγιος Αθανάσιος, ένας ευρύχωρος μονόχωρος ναός με κεραμοσκεπή είναι στο κέντρο του χωριού. Μια ακόμα όμορφη εκκλησία στο χωριό είναι η εκκλησία των Αγίων Αποστόλων με τέμπλο του Ηλία Μεντσικώφ από το 1890.

Το χωριουδάκι του Ρουπακιά διατηρεί τα αγροτόσπιτά του σε καλή κατάσταση. Λιτά, πέτρινα με κεραμοσκεπές, στέκουν σαν φύλακες μιας άλλης ξε-χασμένης εποχής. Δίπλα ο καταρράκτης του Ρουπακιά με νερό που χύνεται ορμητικά κυρίως τους χειμωνιάτικους μήνες. Όλη η περιοχή είναι ξεχωριστής ομορφιάς με σπάνια είδη χλωρίδας, με δάσος, με φαράγγι, με τρεχούμενα νερά και με αξιοποιήσιμα μονοπάτια.

Ο οικισμός Πόντι βρίσκεται 1 χλμ μακριά από το κεντρικό χωριό της Βασιλικής στο νοτιότερο άκρο του νησιού. Απέχει περίπου 38km από την πόλη της Λευκάδας.

Στον Άγιο Πέτρο λειτουργεί Περιφερειακό Ιατρείο, το οποίο υπάγεται στο Κέντρο Υγείας Βασιλικής.

Τοπική Κοινότητα Εύγηρου & Σύβοτων

Μετά το Μαραντοχώρι συναντάμε το χωριό Ευγηρός. Εδώ κατά τον Dorpfeld βρίσκεται η Χοιροσπηλιά του Ευγηρού και ανατολικά ο βαθύς όρμος Σύβοτα, που προσφέρει ασφαλές αγκυροβόλιο σε πολλά σκάφη. Στο μικρό λιμάνι στα Σύβοτα, ονομαστές ψαροταβέρνες, από τις καλύτερες του νησιού, που λειτουργούν όλο το χρόνο, συγκεντρώνουν πολλούς ξένους αλλά και ντόπιους.

Τοπική Κοινότητα Καμηλιού

Μετά τον Άγιο Πέτρο στο δρόμο προς τις δυτικές παραλίες συναντάμε το Κομηλιό. Στο Κομηλιό ο ναός του Αγίου Αθανασίου χτισμένος στα χρόνια της Τουρκοκρατίας, είναι κρυμμένος σχεδόν μέσα στη γη. Μικρός και χωρίς εικονογράφηση μαρτυρά τα δύσκολα χρόνια εκείνης της εποχής.

Τοπική Κοινότητα Κοντάραινας

Στον κεντρικό δρόμο από Βασιλική προς Λευκάδα ο δρόμος περνά από το χωριό Κοντάραινα, πολλά από τα σπίτια του οποίου αποτελούν ένα αξιόλογο δείγμα αγροτικών σπιτιών της περιοχής. Στην Κοντάραινα ο επισκέπτης μπορεί να θαυμάσει το ναό της Παναγίας, από τους μεγαλύτερους της υπαίθρου με ύψος που ξεπερνά τα 12 μέτρα. Ο σημερινός ναός είναι από



τα μέσα του 19ου αιώνα. Ερείπια του παλαιότερου βρίσκονται στη βορειοανατολική πλευρά του. Ακόμα μια όμορφη εκκλησία στην Κοντάραινα είναι ο Άγιος Σπυρίδωνας. Βρίσκεται στο κέντρο του χωριού και μαρτυρά την παλαιότερη ευημερία του τόπου.

Στην Κοντάραινα, είναι εγκατεστημένο το Πυροσβεστικό κλιμάκιο Βασιλικής.

Τοπική Κοινότητα Μαραντοχωριού

Το Μαραντοχώρι είναι κεφαλοχώρι με σημαντική παράδοση. Κοντά στο χωριό, στη θέση Μπισά υπάρχει το μοναστήρι του Αγίου Γεωργίου. Η ίδρυσή του υπολογίζεται γύρω στα τέλη του 16ου αιώνα. Στις θέσεις Μάρμαρα, Πυργί και Κλεισμάτια η Αρχαιολογική Υπηρεσία έχει εντοπίσει λείψανα αρχαίων πύργων. Στην περιοχή βρίσκεται επίσης και μια μικρή φυσική λίμνη, η λίμνη του Μαραντοχωριού, σημαντικός υδροβιότοπος για πολλά είδη χλωρίδας και πανίδας.

Τοπική Κοινότητα Νικολή, Μανασίου και Αγίου Βασίλειου

Ανατολικά από τον κεντρικό δρόμο που κατευθύνεται από τον Άγιο Πέτρο προς τα βόρεια, άλλος μικρότερος δρόμος οδηγεί στο Νικολή και το Μανάσι, δύο μικρούς γραφικούς οικισμούς. Τρία χιλιόμετρα περίπου ανατολικά από τη Νικολή υπάρχει η μονή του Αγίου Νικολάου. Κάποτε ήταν το καθολικό μικρού μοναστηριού στην περιοχή. Η μοναδική είσοδος υπάρχει στη νότια πλευρά του ναού και στο υπέρθυρό της υπάρχει λαξεμένος σταυρός με επιγραφή. Ερείπια γύρω από το ναό επιβεβαιώνουν την ύπαρξη της μονής. Σύμφωνα με μια μαρτυρία ο ναός χτίστηκε το 1651.

Τοπική Κοινότητα Σύβρου

Όλη η περιοχή του Σύβρου παρουσιάζει ιδιαίτερες και ποικίλες ομορφιές. Χαμηλότερα κυριαρχούν οι ελιές, ενώ καθώς το υψόμετρο μεγαλώνει εμφανίζονται αρκετά πλατάνια. Ο τόπος έχει πολλά νερά και αρκετές καλλιέργειες. Σύμφωνα με τα λεγόμενα παλιών αγροτών, ο Σύβρος είχε τους περισσότερους νερόμυλους, 24 συνολικά, για τις ανάγκες των ντόπιων. Εδώ είναι και οι πηγές του φαραγγιού της Κερασιάς, καθώς και το όμορφο δάσος της Δάφνης. Κοντά στο Σύβρο βρίσκεται και η σπηλιά Καρούχα, που αξίζει κανείς να την επισκεφθεί.

Στο Σύβρο λειτουργεί Περιφερειακό Ιατρείο, το οποίο υπάγεται στο Κέντρο Υγείας Βασιλικής, καθώς και αστυνομικός σταθμός.

Τοπική Κοινότητα Χορτάτων

Πάνω από το Κομηλιό προς τα βόρεια βρίσκονται τα Χορτάτα, ένα μεγάλο χωριό με εξαιρετική θέα προς τη δύση και το νότο. Η παράδοση θέλει τους κατοίκους του χωριού πρόσφυγες από την Κάτω Ιταλία. Η αγορά οκτώ χάλκινων αντικειμένων γεωμετρικών χρόνων από αγρότη της κοινότητας Χορτάτων οδήγησε τον W . Dorpfeld σε μικρή ανασκαφική έρευνα το έτος 1905 στη θέση Σπηλιά. Στις κοιλάδες των βράχων εντοπίστηκαν κατάλοιπα προσφορών, όστρακα αγγείων, τμήματα πήλινων ειδωλίων κλασικών και ελληνοιστικών χρόνων και ένα λυχνάρι ρωμαϊκών χρόνων. Η θέση ταυτίστηκε με χώρο τοπικής λατρείας. Τα χάλκινα αντικείμενα γεωμετρικών χρόνων, τα οποία αγόρασε ο W. Dorpfeld (περόνη, ιπάριο, διπλοί πελέκεις, περιάπτα), αποτελούν, μέχρι στιγμής, τα μόνα αρχαιολογικά τεκμήρια των πρώιμων ιστορικών χρόνων της Λευκάδας πριν από τον αποικισμό των Κορινθίων.

1.2.1.6.4 Δημοτική Ενότητα Ελλομένου



Αποτελείται από τη Δημοτική Κοινότητα του Νυδρίου και 8 ακόμα Τοπικές Κοινότητες (Βαυκερή, Βλυχό, Κατωχώρι, Νεοχώρι, Πλατύστομα, Πόρος, Φτερνό, Χαραδιάτικα). Η συνολική της έκταση είναι 98 τ.χλμ. Χαρακτηρίζεται από την πλούσια βλάστηση, τους γραφικούς όρμους με τις καθαρές παραλίες και ορεινές περιοχές, με παραδοσιακά χωριά.

Δημοτική Κοινότητα Νυδρίου

Το Νυδρί είναι το πλέον αναπτυγμένο τουριστικά θέρετρο του Δήμου Λευκάδα, με σύγχρονες ξενοδοχειακές εγκαταστάσεις, ενοικιαζόμενα δωμάτια, εστιατόρια, νυχτερινά κέντρα, θαλάσσια σπορ, αλλά και την υπέροχη θέα του κόλπου του Βλυχού και της γύρω περιοχής που το περιβάλλει. Μπροστά του βρίσκονται τα μικρότερα νησάκια Μαδουρή της οικογένειας Βαλαωρίτη, ο Σκορπιός και η Σπάρτη του Ωνάση και το Σκορπίδι.

Στα αξιόλογα σημεία της περιοχής, περιλαμβάνονται το φαράγγι του Δημοσάρη με τους θαυματικούς καταρράκτες καθώς και την Κόκκινη Εκκλησία στα Πλατύστομα και τη Μονή Ασωμάτων Αρχάγγελου Μιχαήλ. Στην πεδιάδα μεταξύ Νυδρίου και Βλυχού ανακαλύφθηκαν από την αρχαιολογική σκαπάνη τάφοι της αρχαίας εποχής.

Τοπική Κοινότητα Βαυκερής

Η Βαυκερή όπως και η γειτονική Εγκλουβή αποτέλεσαν το προπύργιο της ορθοδοξίας στα χρόνια της Τουρκοκρατίας, μιας και τους επετράπη να χτίσουν τότε την Ιερά Μονή του Ασωμάτων Αρχάγγελου Μιχαήλ. Σήμερα η Βαυκερή έχει συγκρατήσει μικρό μέρος των κατοίκων της, οι οποίοι μετεγκαταστάθηκαν στους οικισμούς που βρίσκονται στους πρόποδες του βουνού και στον κάμπο, την Ράχη και το Νυδρί. Τα περισσότερα σπίτια του οικισμού είναι πέτρινα.

Τοπική Κοινότητα Βλυχού

Η ονομασία Βλυχό προέρχεται από τις περίπου 30 βλύχες που αναβλύζουν νερό κατά μήκος του βουνού της Αμαλής στους πρόποδες του οποίου είναι χτισμένο. Γνώρισε μεγάλη ακμή κατά τα έτη 1910 έως το 1940. Δέκα τουλάχιστον μεγάλα εμπορικά της εποχής διακινούσαν πλήθος εμπορευμάτων προς και από το νησί. Στο Βλυχό χτυπούσε ο οικοδομικός παλμός όλου του νησιού. Ο δε έμπορος Γιάννης Σκλαβενίτης θεωρούνταν ένας από μεγαλύτερους εμπόρους της Δυτικής Ελλάδας.

Στο Βλυχό λειτουργεί Περιφερειακό Ιατρείο και αστυνομικός σταθμός.

Τοπική Κοινότητα Κατοχωρίου

Το Κατωχώρι υπήρξε η έδρα του πρώην Δήμου Ελλομένου μεταξύ 1866-1912. Στις αρχές του αιώνα είχε περισσότερους από 1.000 κατοίκους με κινητήρια δύναμη της τοπικής οικονομίας την αμπελοκαλλιέργειας και την οινοποιία. Τις μέρες της ακμής του, θυμίζουν τα τέσσερα παλιά δημαρχιακά κτίρια, οι παλιές φυλακές, οι παλιοί αστυνομικοί σταθμοί, τα 12 ελαιοτριβεία και οι 10 εκκλησίες. Στον οικισμό υπάρχει ο πλάτανος του Αγίου Νικολάου με 6,50 μέτρα περιφέρεια, γκρεμός βάθους 150 μέτρων που σχηματίστηκε το 1918 στη θέση Πορτί μετά από κατολίσθηση του βουνού, το δάσος που φυτεύτηκε από τα παιδιά του δημοτικού σχολείου το 1953 και πλήθος αξιόλογων πέτρινων κτιρίων της περιόδου 1880 – 1900. Επίσης αυτούσιο σώζεται το αρχοντικό του Κόντε Καββαδά από το 1700 ο οποίος διετέλεσε πρώτος έπαρχος του νησιού της Λευκάδας.

Τοπική Κοινότητα Νεοχωρίου

Το Νεοχώρι είχε εγκαταλειφθεί στα χρόνια της δικτατορίας (1967 – 1974) από τους κατοίκους του, οι οποίοι μετοίκησαν στους πρόποδες του βουνού και συγκεκριμένα στις



τοποθεσίες Παλαιοκατούνα και Μεγάλο Αυλάκι. Την δεκαετία όμως του 1980 μια ομάδα νέων ανθρώπων, αγόρασαν παλιά σπίτια του χωριού τα οποία τα επισκεύασαν σεβόμενοι απόλυτα το παραδοσιακό χρώμα.

Εκτός από τα παραδοσιακά σπίτια και την εντυπωσιακή θέα προς τον κάμπο του νησιού, ο οικισμός διαθέτει την Παναγία την Ευαγγελίστρια, μοναδική εκκλησία με τρούλο στο νησί καθώς και το ιδιωτικό μουσείο του Παναγιώτη Τσατσούλα το οποίο περιέχει αντίγραφα μουσικών οργάνων από την αρχαιότητα μέχρι τις μέρες μας καθώς και τον πλούτο λαογραφικού υλικού.

Τοπική Κοινότητα Πλατύστομων

Τα Πλατύστομα βίωσαν τα τελευταία 40 χρόνια έντονα το φαινόμενο της μετακίνησης του πληθυσμού προς τις παράκτιες περιοχές, που εμφάνιζαν μεγαλύτερες δυνατότητες βιοπορισμού. Οι κάτοικοί του μετοίκησαν κυρίως προς το επίνειό του το Περιγιάλι. Στον οικισμό βρίσκεται το μοναστήρι της Κόκκινης Εκκλησίας, που γνώρισε μεγάλη ακμή κατά το 15ο και 19ο αιώνα. Μέρος της αίγλης του σώζεται ακόμη και σήμερα που μπορεί ο επισκέπτης να δει από τον περίβολο και τα κελιά έως τους χώρους και τον κύριο ναό.

Τοπική Κοινότητα Πόρου

Ο Πόρος είναι χτισμένος στο βουνό Καμπή και στο παρελθόν μέρος του είχε βουλιάξει λόγω των υπόγειων νερών που διάβρωναν το έδαφος. Σήμα κατατεθέν του χωριού αποτελεί ο πύργος του βου αιώνα π.Χ. του οποίου τα ερείπια σώζονται ακόμη στη θέση Πυργί. Ο πύργος είχε κτιστεί από τους Κορινθίους όταν κατέλαβαν το νησί. Είχε ύψος 12 μ. και σύμφωνα με τις νεότερες εκδοχές αποτελούσε ένα είδος «φрукτωρίας», μετάδοσης δηλαδή οπτικών μηνυμάτων ώστε να ενημερώνεται η μία άκρη του νησιού με την άλλη στην περίπτωση – κυρίως- εισβολών. Στον οικισμό υπάρχουν αξιόλογες εκκλησίες του 18ου αιώνα και επίσης αξιόλογα κτίρια παλιών γαιοκτημόνων.

Τοπική Κοινότητα Φτερνού

Πρόκειται για ορεινό οικισμό, ο οποίος κατοικείται τουλάχιστον από τον 16ο αιώνα. Η λαογραφία του χωριού είναι συνδεδεμένη με τον ποιμενικό τρόπο ζωής που όλους αυτούς τους αιώνες ακολουθεί. Στις μέρες μας έχει αλλάξει η όψη του χωριού με δρόμους και καινούργια σπίτια ενώ κατά τους θερινούς μήνες δέχεται αξιόλογο αριθμό επισκεπτών.

Τοπική Κοινότητα Χαραδιάτικων

Τα Χαραδιάτικα είναι ένα καινούργιο σχετικά χωριό, του οποίου ο πληθυσμός άρχισε να αυξάνει μετά την ένωση των Επτανήσων με την Ελλάδα, λόγω της καθόδου των κατοίκων από τους ορεινούς οικισμούς της Λευκάδας. Σήμερα διαθέτει κάποια αξιόλογα πέτρινα σπίτια, εκκλησίες και καλντερίμια. Τα τρεχούμενα νερά που έρχονται από το Άλατρο έχουν κάνει πολύ γόνιμο το έδαφος του χωριού και προχωρώντας μέσα στο φαράγγι συναντάει κανείς ακόμη τους παλιούς νερόμυλους, απομεινάρια της αγροτικής ζωής του τόπου και μάρτυρες της ύπαρξης ορμητικών υδάτων που εκμεταλλεύονταν οι κάτοικοι για να αλέσουν τις σοδειές τους.

1.2.1.6.5 Δημοτική Ενότητα Καρυάς

Αποτελείται από 3 Τοπικές Κοινότητες (Εγκλουβή, Καρυά και Πηγαδισάνοι). Καταλαμβάνει το κεντρικό και κατεξοχήν ορεινό τμήμα του νησιού της Λευκάδας και η συνολική της έκταση είναι 20,2 τ.χλμ. Στα όρια της Ενότητας περιλαμβάνεται και το ψηλότερο σημείο του νησιού,



η κορυφή του όρους Σταυρωτά, με υψόμετρο 1.158 μέτρα, οι καταρράκτες της Ακόνης και άλλα φυσικά αξιοθέατα.

Τοπική Κοινότητα Καρυάς

Η Καρυά, το ορεινό κεφαλοχώρι του νησιού, απέχει 14 χλμ. από την πόλη της Λευκάδας. Είναι κτισμένη στις καταπράσινες πλαγιές του βουνού σε υψόμετρο 500 μέτρων, ενώ φημίζεται για το άριστο κλίμα της. Τα παραδοσιακά στοιχεία του οικισμού, συνθέτουν η πετρόκτιστη βρύση με τα τρεχούμενα νερά, η πλατεία με τα αιωνόβια πλατάνια, τα πλακόστρωτα δρομάκια, παλιά αλλά και ανακαινισμένα πέτρινα σπίτια, αυλές με πεζούλια, διάσπαρτα ιστορικά εκκλησιάκια, ανεμόμυλοι, ξερολιθιές κλπ.

Στο κέντρο του χωριού βρίσκεται η εκκλησία του Αγίου Σπυρίδωνος, η οποία κτίστηκε στα τέλη του 19ου αιώνα. Στους πρόποδες της Καρυάς, στο λιβάδι, βρίσκεται το Μοναστήρι του Άι- Γιάννη του Προδρόμου που χτίστηκε το 1605.

Στη νότια πλευρά του χωριού, στο λιβάδι της Καρυάς υπάρχουν εκτάσεις με καλλιέργειες τοπικών προϊόντων, όπως είναι τα λαθούρια ή λαθύρια, τα ρεβίθια, τα μπιζέλια, η ελιά και τα αμπέλια.

Η Καρυά, έχει αξιόλογη πολιτιστική παράδοση, την οποία διατηρεί ζωντανή με αποκορύφωμα την τριήμερη εκδήλωση της «Αναπαράστασης του Χωριάτικου γάμου» που θεωρείται μια από τις σπουδαιότερες πολιτιστικές εκδηλώσεις της Λευκάδας. Διαθέτει ιδιωτικό Λαογραφικό Μουσείο με παραδοσιακά εκθέματα, που φέρνει τον επισκέπτη κοντά στον τρόπο ζωής των κατοίκων του χθες.

Στην Καρυά δραστηριοποιείται ο πολιτιστικός σύλλογος «Απόλλων», που ιδρύθηκε το 1956 και λειτουργεί τμήματα μουσικής, χορού και θεάτρου.

Στην Καρυά λειτουργεί Περιφερειακό Ιατρείο, το οποίο υπάγεται στο Κέντρο Υγείας Βασιλικής, αστυνομικό τμήμα και υποθηκοφυλακείο.

Τοπική Κοινότητα Εγκλουβής

Η Εγκλουβή βρίσκεται τέσσερα χιλιόμετρα μετά την Καρυά, σε υψόμετρο 730 μέτρων και είναι το ορεινότερο χωριό του νησιού. Ο οικισμός διακρίνεται για τα πέτρινα σπίτια με τις τοξωτές αυλόπορτες, τα λιθόστρωτα δρομάκια και την πλατεία με τα πλατάνια. Κύρια ασχολία των κατοίκων η καλλιέργεια της ονομαστής φακής Εγκλουβής καθώς και η αμπελοκαλλιέργεια. Λίγο πιο πάνω από το χωριό και σε υψόμετρο 900μ. βρίσκεται το εκκλησιάκι του Αγίου Δονάτου και απέναντι μια σειρά από πηγάδια, αλώνια, ανεμόμυλοι και ο οικισμός των «βόλτων» (μικροί θολωτοί πέτρινοι οικίσκοι σε σχήμα φούρνου) που εξυπηρετούσε τους καλλιεργητές για τη θερινή διαμονή τους.

Τοπική Κοινότητα Πηγαδησάνων

Ο οικισμός Πηγαδησάνοι απέχει ένα χιλιόμετρο από την Καρυά και 12 χιλιόμετρα από την Λευκάδα. Το χωριό είναι χτισμένο σε καταπράσινη πλαγιά του βουνού, μέσα στις ελιές και προσφέρει αξιόλογη θέα. Κάθε χρόνο διοργανώνεται η Γιορτή Κρασιού που προσελκύει πλήθος επισκεπτών. Διασχίζοντας τις γειτονιές του κάτω χωριού, απαντάται η περιοχή των Μάρκων, όπου βρίσκεται πέτρινο παλιό γεφύρι, πηγές νερού, παλιός νερόμυλος και βρύσης.

Στην άκρη του κάμπου της Καρυάς, βρίσκεται το μοναστήρι του Αγίου Ιωάννου του Προδρόμου, γνωστό στους ντόπιους ως «Άη Γιάννης στο Λιβάδι». Ιδρύθηκε το 1605 και για μια περίοδο τριών αιώνων έπαιξε σημαντικό ρόλο στην οικονομική και πνευματική ζωή του νησιού.



1.2.1.6.6 Δημοτική Ενότητα Σφακιωτών

Αποτελείται από 7 Τοπικές Κοινότητες (Λαζαράτα, Σπανοχώρι, Πινακοχώρι, Κάβαλος, Ασπρογερακάτα, Δρυμώνας, Εξάνθεια). Βρίσκεται στο κεντρικό και βόρειο τμήμα του νησιού και η συνολική της έκταση είναι 29.700 στρ. Οι οικισμοί βρίσκονται χτισμένοι σε υψόμετρο 400 έως 500 μέτρων ενώ το δομημένο περιβάλλον χαρακτηρίζεται από την τοπική αρχιτεκτονική φυσιογνωμία.

Τοπική Κοινότητα Λαζαράτων

Τα Λαζαράτα ήταν η έδρα του Δήμου Σφακιωτών. Αξιόλογοι είναι οι ναοί του Αγίου Διονυσίου και του Αγίου Σπυρίδωνα, του 18^{ου} αιώνα, με θαυμάσια τέμπλα και εντυπωσιακά καμπαναριά. Στα Λαζαράτα λειτουργεί Περιφερειακό Ιατρείο.

Τοπική Κοινότητα Ασπρογερακάτων

Παραδοσιακός οικισμός με πλακόστρωτη πλατεία που την σκεπάζουν αιωνόβια πλατάνια. Αξιόλογα θρησκευτικά μνημεία αποτελούν το εκκλησάκι της Ανάληψης και η εκκλησία του Αγίου Ιωάννη. Στον οικισμό υπάρχει το ιστορικό πηγάδι του Φρυά που έχτισαν οι Άγγλοι τον 18ο αιώνα και τα παλιότερα χρόνια υδροδοτούσε όλα τα γειτονικά χωριά.

Τοπική Κοινότητα Δρυμώνας

Παραδοσιακός οικισμός με παλιά πέτρινα σπίτια, χτισμένα με τη Λευκαδίτικη αρχιτεκτονική και ανηφορικά πλακόστρωτα μονοπάτια. Είναι χτισμένος σε μια πλαγιά με θέα προς το Ιόνιο.

Τοπική Κοινότητα Εξάνθειας

Παραδοσιακός οικισμός, αμφιθεατρικά χτισμένος, με στενά πλακόστρωτα και μικρά δώροφα σπίτια ιδιαίτερης τοπικής αρχιτεκτονικής. Στην Εξάνθεια λειτουργεί Περιφερειακό Ιατρείο.

Τοπική Κοινότητα Κάβαλου

Παραδοσιακός οικισμός, χτισμένος στο πιο ψηλό σημείο της περιοχής, με θέα στο Ιόνιο. Αξιόλογα θρησκευτικά μνημεία αποτελούν ο ναός της Αγίας Αικατερίνης και του Αγίου Νικολάου που διαθέτει εξαιρετικές αγιογραφίες του Σπύρου Γαζή. Ένα χιλιόμετρο βορειοανατολικά του χωριού, βρίσκεται το ξωκλήσι του Παντοκράτορα, όπου στην πόρτα του υπάρχουν ανώθυρα από αρχαίους ελληνικούς ναούς.

Στον οικισμό υπάρχει το Κοντομίχαιο Λαογραφικό Μουσείο που στεγάζεται στο παλιό κτίριο του Δημοτικού Σχολείου Καβάλου, σε ένα πευκόφυτο χώρο. Στους χώρους του Μουσείου εκτίθενται συλλογή εργαλείων από διάφορα επαγγέλματα (όπως του τσαγκάρη, του γεωργού, του μαραγκού, του κουρέα, του χτίστη, του σιτά, του καλατζή, του ξυλοκόπου κ.α.), αναπαραστάσεις χώρων του Λευκαδίτικου σπιτιού (κουζίνα, φούρνος), συλλογή παλαιών φωτογραφιών, καθώς και συλλογή με υφαντά και παραδοσιακές φορεσιές.

Μεταξύ του χωριού Κάβαλος και της Απόλπαινας, υπάρχει το φαράγγι της Μέλισσας, όπου σώζονται ερείπια μικρών οικισμών. Ανάμεσα τους υπάρχουν πολύ παλιοί νερόμυλοι, ίσως οι παλαιότεροι του νησιού.

Τοπική Κοινότητα Πινακοχωρίου

Γραφικό χωριό, με θέα προς τη θάλασσα και το λιβάδι της Καρυάς. Αξιόλογο θρησκευτικό μνημείο αποτελεί το πέτρινο εκκλησάκι του Αγίου Θωμά.



Τοπική Κοινότητα Σπανοχωρίου

Παραδοσιακό χωριό, χτισμένο στην κορυφή ενός απίθους πολλούς λόφους που υπάρχουν στην περιοχή, με χαρακτηριστικά πέτρινα σπίτια, πλακόστρωτους δρόμους και μονοπάτια. Διαθέτει βιβλιοθήκη που φιλοξενεί 3.500 τίτλους βιβλίων και λειτουργεί και ως αναγνωστήριο. Ο ναός των Ταξιαρχών, κτίστηκε στα μέσα του 18ου αιώνα και ξεχωρίζει για τις όμορφες αγιογραφίες του Σπύρου Γαζή, που χρονολογούνται από το 1886.

1.2.1.6.7 Δημοτική Ενότητα Καλάμου

Το νησί Κάλαμος βρίσκεται ΝΑ της Λευκάδας, μεταξύ των νησιών Μεγανήσι, Καστός και της ακτής της Ακαρνανίας. Το νησί έχει επιφάνεια 25 τ.χλμ. και μήκος (ΝΔ – ΒΑ) 12 χμ. Το έδαφος είναι κυρίως ορεινό, με μια βουνοκορφή να διατρέχει όλο το μήκος του και απότομες πλαγιές που καταλήγουν στη θάλασσα. Στο κέντρο του νησιού, βρίσκεται το ψηλότερο σημείο της με ύψος 745 μ. (κορυφή Βουνί). Οι ακτές του είναι βραχώδεις και αλίμενες στο μεγαλύτερο μέρος τους, σχηματίζουν δύο σχετικώς μεγάλους όρμους: το Γερολιμιώνα και το λιμάνι Πόρτο Λέονε. Οι πρώτες ενδείξεις κατοίκησης του νησιού ανάγονται στη Νεολιθική εποχή. Είναι βέβαιο ότι ο Κάλαμος κατοικούνταν επίσης στη Μυκηναϊκή και στην Κλασική περίοδο.

Έχει 2 οικισμούς, τον Κάλαμο στα ΝΔ και την Επισκοπή στη βόρεια ακτή. Στην περιφέρεια των δύο αυτών χωριών υφίστανται δύο μικρότεροι δορυφορικοί οικισμοί, το Κάστρο και η Αγραπιδιά. Παλαιότερα υπήρχε και τρίτο χωριό στο νησί, το Κεφάλι, το οποίο έχει εγκαταλειφθεί και και σήμερα απομένουν μοναχά ερειπωμένα σπίτια στο βουνό και στο λιμάνι.

Η οικονομία του νησιού στηρίζεται στην κτηνοτροφία, την ελαιοκομία και την αλιεία ενώ οι νέοι ακολουθούν κατά παράδοση το επάγγελμα του ναυτικού. Η επικοινωνία με την ηπειρωτική χώρα γίνεται με καΐκια που εκτελούν δρομολόγια από και προς τον Μύτικα.

Κοντά στην Επισκοπή βρίσκεται το Κάστρο του Καλάμου, το λεγόμενο «Καστρομονάστηρο». Σώζονται μόνο τμήματα από τα ψηλά πέτρινα τείχη του με τις όμορφες καμάρες εσωτερικά, που γίνονται πολεμίστρες εξωτερικά. Στο νησί υπάρχει πευκοδάσος, που αποτελεί βιότοπο για πολλά είδη πουλιών.

Στον Κάλαμο λειτουργεί εξατάξιο δημοτικό σχολείο και περιφερειακό ιατρείο.

1.2.1.6.8 Δημοτική Ενότητα Καστού

Περιλαμβάνει τον (ή την) Καστό, μια μικρή νησίδα του Ιονίου Πελάγους με επιφάνεια 5,1 τ.χλμ., απέναντι από τη δυτική ακτή της Αιτωλοακαρνανίας και νότια του νησιού Κάλαμος. Το νησί διαθέτει έναν ομώνυμο παραθαλάσσιο οικισμό, στο μέσο της ανατολικής πλευράς του, σε ένα παρθένο και προφυλαγμένο κόλπο με αμμουδερή παραλία. Ο πληθυσμός των περίπου 120 μόνιμων κάτοικων, αυξάνεται τους καλοκαιρινούς μήνες, κυρίως από την επίσκεψη τουριστικών σαφών. Ο οικισμός έχει ιδιαίτερα παραδοσιακά χαρακτηριστικά, με τα πέτρινα σπίτια, τους ελαιώνες, τα παλαιά ελαιοτριβεία και τον ανεμόμυλο ο οποίος διατηρεί το μηχανισμό του

Ο Καστός είναι η μικρότερη κατοικήσιμη νησίδα των Επτανήσων και προσαρτήθηκε στην Ελλάδα το 1864. Παλαιότερα αποτελούσε μέρος της επαρχίας Ιθάκης και είχε πληθυσμό 285 κατοίκων (το 1950) και δημοτικό σχολείο.



Οι κάτοικοι ασχολούνται με την αλιεία, την καλλιέργεια σιτηρών και σταφυλιών και την παραγωγή κρασιού. Όπως και ο Κάλαμος, επικοινωνεί με την ακτή της Αιτωλοακαρνανίας με καΐκια, από και προς το απέναντι χωριό Μύτικα, που απέχει 6 ν.μίλια

Βόρεια από το λιμάνι του Καστού, στον Άγιο Αιμιλιανό βρίσκεται η Φωκότρυπα, μία σπηλιά με περίπου 30 μέτρα βάθος και μικρή αμμουδιά στο εσωτερικό της.

Στον Καστό λειτουργεί Περιφερειακό Ιατρείο.



1.2.2 Συνοπτική Αποτύπωση του Ευρύτερου Περιβάλλοντος Δραστηριοποίησης του Δήμου

1.2.2. Χρηματοδοτικά εργαλεία της περιόδου 2015-2019

Για τη χρηματοδότηση των έργων τους οι ΟΤΑ Α' Βαθμού μπορούν :

- είτε να διεκδικήσουν επιχορήγηση από το ΕΣΠΑ 2014-2020 ή από το Πράσινο Ταμείο
- είτε να προχωρήσουν μέσω Δανεισμού από το Ταμείο Παρακαταθηκών και Δανείων ή από την πρωτοβουλία JESSICA
- είτε να ενεργοποιήσουν ιδιωτικές επενδύσεις

Οι παραπάνω πηγές χρηματοδότησης αναλύονται στη συνέχεια.

1.2.2.1 Α. Το Εθνικό Στρατηγικό Πλαίσιο Αναφοράς 2014-2020

Την προγραμματική περίοδο 2014 – 2020, η Πολιτική Συνοχής της Ευρωπαϊκής Ένωσης θα χρηματοδοτηθεί από τα Ευρωπαϊκά Διαρθρωτικά και Επενδυτικά Ταμεία (ΕΔΕΤ) και συγκεκριμένα:

- (α) το Ευρωπαϊκό Ταμείο Περιφερειακής Ανάπτυξης,
- (β) το Ευρωπαϊκό Κοινωνικό Ταμείο,
- (γ) το Ταμείο Συνοχής,
- (δ) το Ευρωπαϊκό Γεωργικό Ταμείο Αγροτικής Ανάπτυξης και
- (ε) το Ευρωπαϊκό Ταμείο Θάλασσας και Αλιείας.

Οι κύριες αναπτυξιακές ανάγκες καθώς και οι δυνατότητες που καλείται να καλύψει η Ελλάδα κατά την προγραμματική περίοδο 2014-2020 μέσω του Συμφώνου Εταιρικής Σχέσης 2014-2020 περιγράφονται από 11 θεματικούς στόχους (ΘΣ) που αποτελούν και τις κατευθύνσεις της Ευρωπαϊκής Επιτροπής.

Αναλυτικότερα:

- ΘΣ 1: Ενίσχυση της Έρευνας, της Τεχνολογικής Ανάπτυξης και της Καινοτομίας
- ΘΣ 2: Βελτίωση της πρόσβασης σε Τεχνολογίες Πληροφορικής και Επικοινωνιών (ΤΠΕ), της χρήσης και της ποιότητάς τους
- ΘΑ 3: Βελτίωση της ανταγωνιστικότητας των μικρομεσαίων επιχειρήσεων συμπεριλαμβανομένων και αυτών του γεωργικού τομέα (για το ΕΓΤΑΑ) και του τομέα της αλιείας και της υδατοκαλλιέργειας (για το ΕΤΘΑ)
- ΘΣ 4: Υποστήριξη της μετάβασης σε μια οικονομία χαμηλών εκπομπών διοξειδίου του άνθρακα σε όλους τους τομείς



- ΘΣ 5: Προώθηση της προσαρμογής στην κλιματική αλλαγή και της πρόληψης των κινδύνων
- ΘΣ 6: Διατήρηση και προστασία του περιβάλλοντος και προώθηση της αποδοτικής χρήσης των πόρων
- ΘΣ 7: Προώθηση των βιώσιμων μεταφορών και άρση των εμποδίων σε βασικές υποδομές δικτύων
- ΘΣ 8: Προώθηση της βιώσιμης και ποιοτικής απασχόλησης και υποστήριξη της κινητικότητας των Εργαζομένων
- ΘΣ 9: Προώθηση της κοινωνικής ένταξης και της καταπολέμησης της φτώχειας και κάθε διάκρισης
- ΘΣ 10: Επένδυση στην εκπαίδευση και κατάρτιση για την απόκτηση δεξιοτήτων και στη δια βίου Μάθηση
- ΘΣ 11: Ενίσχυση της θεσμικής ικανότητας των δημόσιων υπηρεσιών και των φορέων, καθώς και της αποτελεσματικής δημόσιας διοίκησης

Στο πλαίσιο της εφαρμογής της Στρατηγικής, οι πόροι κατανέμονται σε επιλεγμένους θεματικούς στόχους και επενδυτικές προτεραιότητες, σύμφωνα με τις ακόλουθες πέντε χρηματοδοτικές προτεραιότητες:

- 1) Ενίσχυση της ανταγωνιστικότητας και της εξωστρέφειας των επιχειρήσεων (ιδιαίτερα των ΜΜΕ), μετάβαση στην ποιοτική επιχειρηματικότητα, με αιχμή την καινοτομία και αύξηση της εγχώριας προστιθέμενης αξίας.**
- 2) Ανάπτυξη και αξιοποίηση ικανοτήτων ανθρώπινου δυναμικού – ενεργός κοινωνική Ενσωμάτωση.**
- 3) Προστασία του περιβάλλοντος – μετάβαση σε μία οικονομία φιλική στο περιβάλλον.**
- 4) Ανάπτυξη – εκσυγχρονισμός – συμπλήρωση υποδομών για την οικονομική και κοινωνική ανάπτυξη.**
- 5) Βελτίωση της θεσμικής επάρκειας και της αποτελεσματικότητας της δημόσιας διοίκησης και της Τοπικής Αυτοδιοίκησης.**

Το νέο ΕΣΠΑ περιλαμβάνει τα Περιφερειακά Επιχειρησιακά Προγράμματα καθώς και τα ακόλουθα Τομεακά προγράμματα:

- (i) Επιχειρησιακό Πρόγραμμα «Ανταγωνιστικότητα, Επιχειρηματικότητα και Καινοτομία»**
- (ii) Επιχειρησιακό Πρόγραμμα «Υποδομές Μεταφορών, Περιβάλλον και Αειφόρος Ανάπτυξη»**
- (iii) Επιχειρησιακό Πρόγραμμα «Ανάπτυξη Ανθρώπινου Δυναμικού – Εκπαίδευση και Δια Βίου Μάθηση»**
- (iv) Επιχειρησιακό Πρόγραμμα «Μεταρρύθμιση Δημόσιου Τομέα».**



- (v) Επιχειρησιακό Πρόγραμμα «Τεχνική Βοήθεια»
- (vi) Πρόγραμμα «Αγροτική Ανάπτυξη»
- (vii) Επιχειρησιακό Πρόγραμμα «Αλιείας και Θάλασσας»

1.2.2.1.1 Το Περιφερειακό Επιχειρησιακό Πρόγραμμα Ιονίων Νήσων 2014-2020

Το Περιφερειακό Επιχειρησιακό Πρόγραμμα Ιονίων Νήσων 2014-2020 περιλαμβάνει δράσεις και έργα περιφερειακής κλίμακας και χρηματοδοτούνται από το ΕΤΠΑ και το ΕΚΤ. Στοχεύει κυρίως στην εξυπηρέτηση των στόχων των Χρηματοδοτικών Προτεραιοτήτων 1, 3 και 4 καθώς και της 2 για τον κοινωνικό αποκλεισμό.

Η αποκέντρωση της διαχείρισης τμήματος των πόρων του νέου ΕΣΠΑ, γίνεται προκειμένου να χρηματοδοτηθούν δράσεις ορισμένων κατηγοριών, των οποίων η αποκεντρωμένη διαχείριση και υλοποίηση κρίνεται ότι θα είναι επΰωφελεία της ανάπτυξης και ότι συνάδει με την πολιτική επιλογή της αποκέντρωσης αρμοδιοτήτων προς τις αιρετές περιφερειακές διοικήσεις.

Το Π.Ε.Π. Ιονίων Νήσων 2014-2020 διαρθρώνεται στους παρακάτω Άξονες Προτεραιότητας με τους αντίστοιχους Θεματικούς Στόχους και Επενδυτικές Προτεραιότητες:

1.Ενίσχυση της περιφερειακής ανταγωνιστικότητας με ανάπτυξη της επιχειρηματικότητας, της καινοτομίας & των ΤΠΕ:

Θ.Σ.1: - ενίσχυση υποδομών Ε/Κ σε συνδυασμό με την ενίσχυση της ικανότητας ανάπτυξης αριστείας (ΕΠ 1α). - ανάπτυξη δεσμών και συνεργειών μεταξύ επιχειρήσεων, κέντρων έρευνας και ανάπτυξη και του τομέα της ανώτατης εκπαίδευσης, κλπ (ΕΠ 1β).

Θ.Σ.2: - ενίσχυση των εφαρμογών ΤΠΑ, κυρίως στον «ψηφιακό πολιτισμό», την «ηλεκτρονική υγεία» κ.ά. (ΕΠ. 2γ). - ανάπτυξη προϊόντων και υπηρεσιών ΤΠΕ κλπ (ΕΠ 2β)

Θ.Σ.3: - προαγωγή της επιχειρηματικότητας ιδίως με τη διευκόλυνση της οικονομική αξιοποίησης νέων ιδεών (ΕΠ 3α). - στήριξη της ικανότητας των Μ.Μ.Ε. να συμμετέχουν σε διαδικασίες καινοτομίας (ΕΠ. 3δ).

2.Προστασία του Περιβάλλοντος & Αειφόρος Ανάπτυξη:

Θ.Σ.4: - η στήριξη της ενεργειακής απόδοσης στις δημόσιες υποδομές και τη στέγαση (ΕΠ.4γ).

Θ.Σ.5: - η στήριξη των επενδύσεων για την προσαρμογή στην κλιματική αλλαγή (ΕΠ 5α). - η προαγωγή επενδύσεων για την αντιμετώπιση ειδικών κινδύνων (ΕΠ.5β).

Θ.Σ.6: - οι επενδύσεις στον τομέα των αποβλήτων (ΕΠ 6α). - οι επενδύσεις στον τομέα των υδάτων (ΕΠ 6β). - η διατήρηση, προστασία και ανάπτυξη της φυσικής και πολιτιστικής κληρονομιάς (ΕΠ.6γ) - η προστασία και αποκατάσταση της βιοποικιλότητας (ΕΠ.6δ). η ανάληψη δράσης για τη βελτίωση του αστικού περιβάλλοντος (Ε.Π. 6ε)

3.Ενίσχυση υποδομών μεταφορών, που είναι συμβατός με την 4η Χρηματοδοτική Προτεραιότητα της Εθνικής Στρατηγικής και ενσωματώνει:



Θ.Σ.7: - η ενίσχυση της περιφερειακής κινητικότητας (ΕΠ.7β). - η ανάπτυξη και βελτίωση συστημάτων μεταφοράς φιλικών προς το περιβάλλον (ΕΠ 7γ).

4.Ενίσχυση υποδομών εκπαίδευσης, υγείας & πρόνοιας, που είναι συμβατός με την 2η Χρηματοδοτική Προτεραιότητα της Εθνικής Στρατηγικής και ενσωματώνει:

Θ.Σ.9: - οι επενδύσεις σε υποδομές υγείας και στις κοινωνικές υποδομές (ΕΠ.9α).

Θ.Σ.10: - η ανάπτυξη υποδομών κατάρτισης και εκπαίδευσης (ΕΠ 10α).

5.Κοινωνική ένταξη & καταπολέμηση της φτώχειας & των διακρίσεων, που είναι συμβατός με την 2η Χρηματοδοτική Προτεραιότητα της Εθνικής Στρατηγικής και ενσωματώνει:

Θ.Σ.8: - η πρόσβαση στην απασχόληση για αναζητούντες θέση εργασίας και οικονομικά μη ενεργά άτομα κλπ (ΕΠ 8i) -αυτοαπασχόληση, επιχειρηματικότητα, δημιουργία επιχειρήσεων κλπ (ΕΠ 8iii)- η προσαρμογή των εργαζομένων, των επιχειρήσεων και των επιχειρηματιών στις αλλαγές (ΕΠ 8v)

Θ.Σ.9: - η ενεργός ένταξη με σκοπό τη βελτίωση της απασχολησιμότητας (ΕΠ 9i) - η ενεργός ένταξη περιθωριοποιημένων κοινωνικών ομάδων (ΕΠ.9ii) - η καταπολέμηση κάθε μορφής διακρίσεων και η προώθηση της ισότητας (ΕΠ 9.iii) - η βελτίωση της πρόσβασης σε υπηρεσίες περίθαλψης, κοινωνικές υπηρεσίες (ΕΠ 9iv) - η προαγωγή της κοινωνικής επιχειρηματικότητας (ΕΠ.9v) - η υιοθέτηση στρατηγικών τοπικής ανάπτυξης με πρωτοβουλία τοπικών κοινοτήτων (ΕΠ 9vi)

6.Τεχνική Βοήθεια ΕΤΠΑ

7.Τεχνική Βοήθεια ΕΚΤ

Ενδεικτικές Θεματικές Δράσεις του Π.Ε.Π. Ιονίων Νήσων 2014-2020 που απευθύνονται (και) στους ΟΤΑ είναι οι ακόλουθες:

3α.1.3 Δημιουργία εκκολαπτηρίου καινοτόμων επιχειρήσεων που δραστηριοποιούνται στους τομείς Περιφερειακής εξειδίκευσης

Η δράση είναι πιλοτικού χαρακτήρα και αποσκοπεί στο να προσφέρει ένα περιβάλλον στήριξης και εκκόλαψης νέων επιχειρήσεων στους τομείς περιφερειακής εξειδίκευσης με έμφαση στον τομέα της δημιουργικής οικονομίας, που χαρακτηρίζεται από υψηλή προστιθέμενη αξία.

Ενδεικτικοί Δικαιούχοι των παρεμβάσεων είναι:

- ΟΤΑ, Επιμελητήρια, ή/και συμπράξεις αυτών με Ακαδημαϊκά / Ερευνητικά Ιδρύματα

4γ.1.1 Αξιοποίηση συστημάτων ΑΠΕ και εξοικονόμησης ενέργειας σε κτίρια δημόσιας χρήσης και γενικά δημόσιες υποδομές και δίκτυα

Με τη δράση αυτή η στόχευση για ενεργειακή εξοικονόμηση επικεντρώνεται στις υποδομές και τα δίκτυα του δημόσιου τομέα.

Προτεραιότητα θα δοθεί σε δημόσιες υποδομές Υγείας (Νοσοκομεία), Εκπαίδευσης (μεγάλα σχολικά συγκροτήματα), Πολιτισμού (Μουσεία & μνημεία), καθώς και σε κτιριακές κ.ά. υποδομές των ΟΤΑ και των φορέων τους.



Ενδεικτικοί Δικαιούχοι των παρεμβάσεων είναι:

- Φορείς Αυτοδιοίκησης, Λοιποί δημόσιοι Φορείς & Οργανισμοί, Ν.Π.Δ.Δ & Ν.Π.Ι.Δ. μκχ

4γ.1.2: Βιοκλιματικές αναβαθμίσεις κοινόχρηστων, δημόσιων χώρων σε αστικές περιοχές

Με τη δράση αυτή η στόχευση για ενεργειακή εξοικονόμηση επικεντρώνεται στη βελτίωση των βιοκλιματικών συνθηκών σε δημόσιους κοινόχρηστους χώρους αστικών περιοχών.

Ενδεικτικοί Δικαιούχοι των παρεμβάσεων είναι:

- Φορείς Αυτοδιοίκησης & Νομικά Πρόσωπα αυτών

4γ.1.3: Προώθηση ενεργειακής αειφορίας σε απομονωμένες περιοχές (Μικρά Νησιά)

Με τη δράση αυτή επιδιώκεται η ενεργειακή εξοικονόμηση και η μείωση της ενεργειακής εξάρτησης απομονωμένων περιοχών, όπως τα Μικρά Νησιά της Περιφέρειας.

Ενδεικτικοί Δικαιούχοι των παρεμβάσεων είναι:

- Φορείς Αυτοδιοίκησης & Νομικά Πρόσωπα αυτών

5α.1.1 Παρεμβάσεις αντιμετώπισης και πρόληψης πλημμυρικών φαινομένων, πυρκαγιών και φαινομένων διάβρωσης εδάφους

Η προτεινόμενη δράση επικεντρώνεται ουσιαστικά στην αντιμετώπιση κινδύνων που συνδέονται άμεσα με την κλιματική αλλαγή. Έμφαση δίδεται στα ζητήματα της παρακολούθησης, πρόληψης & προστασίας.

Ιδιαίτερα σημαντικοί κίνδυνοι και απειλές για την Περιφέρεια Ιονίων Νήσων αποτελούν τα πλημμυρικά φαινόμενα, οι πυρκαγιές και η διάβρωση των εδαφών, που έχουν καταστρεπτικές συνέπειες στο αστικό και το φυσικό περιβάλλον, επηρεάζοντας παράλληλα αρνητικά το επίπεδο διαβίωσης των κατοίκων.

5β.1.1: Εκτίμηση επικινδυνότητας και δράσεις πρόληψης κινδύνων από φυσικές και ανθρωπογενείς καταστροφές

Η προτεινόμενη δράση επικεντρώνεται στην αντιμετώπιση κινδύνων που δεν συνδέονται άμεσα ή εξολοκλήρου με την κλιματική αλλαγή, αλλά με άλλους φυσικούς και ανθρωπογενείς παράγοντες. Έμφαση δίδεται αφενός στα ζητήματα της παρακολούθησης & πρόληψης και αφετέρου στην αποτελεσματική διαχείριση των επιπτώσεων.

Ιδιαίτερα σημαντικοί κίνδυνοι και απειλές για την Περιφέρεια Ιονίων Νήσων, αποτελούν πρωτίστως η σεισμική δραστηριότητα και ακολούθως η ρύπανση/μόλυνση ιδιαίτερα του θαλάσσιου χώρου.

6β.1 Βελτίωση διαχείρισης και προστασίας υδατικών πόρων της Περιφέρειας Ιονίων Νήσων

Η Περιφέρεια επιδιώκει τη βιώσιμη διαχείριση των υδατικών πόρων της, που αναμένεται να έχει ως αποτέλεσμα τη διασφάλιση και μελλοντικά της καλής ποιότητας των χερσαίων και παράκτιων υδάτων και την προστασία του θαλάσσιου περιβάλλοντος γενικά

6β.2 Βελτίωση της επάρκειας και της ποιότητας του πόσιμου νερού



Η Περιφέρεια επιδιώκει την ενίσχυση των επενδύσεων σε υποδομές πόσιμου νερού, με εστίαση στην εξοικονόμηση (μείωση των απωλειών) σε περιοχές που εντοπίζονται ιδιαίτερα προβλήματα (ποιοτικό και ποσοτικό έλλειμμα), που αναμένεται να έχει ως αποτέλεσμα τη βελτίωση της ποιότητας & ποσότητας του πόσιμου νερού για τους κατοίκους και τους επισκέπτες μέσα από την αναβάθμιση δικτύων ύδρευσης και τη μείωση των απωλειών (διαρροών)

6β.1.1: Εφαρμογή μέτρων βέλτιστης διαχείρισης υδάτων και παρακολούθησης ποιότητάς τους, σύμφωνα με τα Σχέδια Διαχείρισης Λεκανών Απορροής

Με τη δράση επιχειρείται προσαρμογή στις απαιτήσεις κυρίως της Οδηγίας Πλαίσιο για τα Νερά 2000/60/ΕΚ.

Ενδεικτικοί Δικαιούχοι των παρεμβάσεων είναι:

- Φορείς Αυτοδιοίκησης, ΔΕΥΑ, αρμόδια Υπουργεία,

6β.2.1: Αναβάθμιση των υποδομών διαχείρισης πόσιμου ύδατος

Με τη δράση επιχειρείται η διασφάλιση της ποιοτικής και ποσοτικής επάρκειας πόσιμου νερού, με έμφαση στη μείωση των διαρροών λόγω της παλαιότητας των δικτύων.

Ενδεικτικοί Δικαιούχοι των παρεμβάσεων είναι: Φορείς Αυτοδιοίκησης, ΔΕΥΑ

6γ.1 Αξιοποίηση της πολιτιστικής ταυτότητας της Περιφέρειας για την προσέλκυση επισκεπτών

Η Περιφέρεια επιδιώκει την προστασία και ανάδειξη της υλικής και άυλης πολιτιστικής κληρονομιάς, καθώς και της σύγχρονης δημιουργίας, που αναμένεται να έχει ως αποτέλεσμα τη δημιουργία νέων πόλων έλξης για κατοίκους και επισκέπτες και την έμμεση υποστήριξη νέας επιχειρηματικότητας στον τομέα της δημιουργικής οικονομίας

6γ.1.1: Δράσεις προστασίας, ανάδειξης και προβολής στοιχείων της ιστορικής και πολιτιστικής κληρονομιάς

Με την κατηγορία δράσεων επιχειρείται πολλαπλή παρέμβαση για την προστασία και ανάδειξη μνημείων και αρχαιολογικών χώρων, καθώς και την λειτουργική αξιοποίησή τους με την ένταξη νέων, συμβατών χρήσεων σε αυτά.

Ενδεικτικοί Δικαιούχοι των παρεμβάσεων είναι:

- Φορείς Αυτοδιοίκησης, αρμόδιο Υπουργείο Πολιτισμού, Ν.Π.Δ.Δ. και Ν.Π.Ι.Δ μκχ με σχετική αρμοδιότητα

Οι δράσεις μέσω του ΠΕΠ αναμένεται να συμπληρωθούν με αντίστοιχες δράσεις του Τομεακού Προγράμματος (ΕΠΑΝΕΚ), με ιδιαίτερη έμφαση στο Μνημείο UNESCO.

6γ.1.2: Δράσεις ενίσχυσης της σύγχρονης πολιτιστικής δημιουργίας

Με την προτεινόμενη δράση επιχειρείται η προώθηση της σύγχρονης δημιουργίας, που αφενός αποτελεί προέκταση του επτανησιακού πολιτισμού (μουσική, εικαστικά, θέατρο, γαστρονομία) και αφετέρου εμπλουτίζεται με σύγχρονα στοιχεία.. Μαζί δε με τα λοιπά στοιχεία της ιστορικής κληρονομιάς συνθέτει έναν ιδιαίτερο πόλο έλξης, συμβάλλοντας έμμεσα στη ανάπτυξη της δημιουργικής οικονομίας, αλλά και του θεματικού τουρισμού.



Ενδεικτικοί Δικαιούχοι των παρεμβάσεων είναι:

- Φορείς Αυτοδιοίκησης, Ν.Π.Δ.Δ. και Ν.Π.Ι.Δ μκχ με σχετική αρμοδιότητα

6δ.1 Αξιοποίηση οικοσυστημάτων και περιοχών ιδιαίτερης οικολογικής σημασίας και φυσικού κάλλους, που δεν καλύπτονται από καθεστώς διαχείρισης

Η Περιφέρεια επιδιώκει την προστασία και ήπια αξιοποίηση περιοχών που χαρακτηρίζονται για τη μοναδικότητά τους ως οικοσυστήματα, τοπία ιδιαίτερου φυσικού κάλλους και γενικά στοιχεία της φυσικής κληρονομιάς.

6.δ.1.1: Δράσεις προστασίας, διαχείρισης και ήπιας αξιοποίησης οικοσυστημάτων και περιοχών φυσικού κάλλους

Με την προτεινόμενη ενότητα δράσεων επιχειρείται η ήπια αξιοποίηση του φυσικού (χερσαίου, θαλάσσιου και υπο-θαλάσσιου) πλούτου της Περιφέρειας που χαρακτηρίζεται από ιδιαίτερη ποικιλομορφία, σε συνδυασμό με τη διασφάλιση συνθηκών βιωσιμότητας, που αποτελεί απαραίτητη προϋπόθεση. Μαζί δε με τα άλλα στοιχεία (πολιτισμός) δημιουργεί μία δυναμική έλξης, συμβάλλοντας έμμεσα και στη ανάπτυξη του θεματικού τουρισμού.

6ε.1.1. Δράσεις βελτίωσης του αστικού περιβάλλοντος

Με την ενότητα των δράσεων επιχειρείται η αστική αναβάθμιση σε πυρήνες αστικών κέντρων ή στην αστική παράκτια ζώνη που θα οδηγήσουν σε βιώσιμες και ελκυστικές πόλεις.

Ενδεικτικοί Δικαιούχοι των παρεμβάσεων είναι:

- Φορείς Αυτοδιοίκησης,, Ν.Π.Δ.Δ. με σχετική αρμοδιότητα

7β.1 Αναβάθμιση και συμπλήρωση του μεταφορικού συστήματος διακίνησης επιβατών και εμπορευμάτων στο χερσαίο χώρο.

Η Περιφέρεια επιδιώκει την ενίσχυση (με έμφαση στην ασφάλεια) του βασικού οδικού της δικτύου, που αναμένεται να έχει ως αποτέλεσμα την βελτίωση των συνθηκών του χερσαίου υποσυστήματος μεταφορών για την ασφαλή κυρίως κυκλοφορία & την αναβαθμισμένη λειτουργία του στο πλαίσιο του ενιαίου συστήματος μεταφορών της Περιφέρειας, καθώς και την άρση της απομόνωσης και περιφερειακότητας γεωγραφικά απομονωμένων περιοχών

7β.1.1 Συμπλήρωση και αναβάθμιση υποδομών οδικής διασύνδεσης πυλών εισόδου με αστικά κέντρα (πόλη – λιμάνι – αεροδρόμιο)

Τα αστικά κέντρα της Περιφέρειας πέραν του διοικητικού τους ρόλου (έδρες Περιφερειακών Ενοτήτων) αφενός αποτελούν ή γειτνιάζουν με τις θαλάσσιες και εναέριες πύλες εισόδου-εξόδου επιβατών και προϊόντων και αφετέρου αποτελούν τους κόμβους διάχυσης του μεταφορικού έργου στην ενδοχώρα

Με την ενότητα δράσεων επιχειρείται η αναβάθμιση της χερσαίας διασύνδεσης των πυλών εισόδου (λιμένων και αεροδρομίων) με τα αστικά κέντρα.

Ενδεικτικοί Δικαιούχοι των παρεμβάσεων είναι:

- Φορείς Αυτοδιοίκησης, αρμόδιο Υπουργείο, ανάλογα με την αρμοδιότητα



7β.1.2: Συμπλήρωση και αναβάθμιση οδικής διασύνδεσης πυλών εισόδου με απομονωμένες περιοχές και τουριστικούς οικισμούς της ενδοχώρας, με έμφαση στην οδική ασφάλεια και στην "έξυπνη ειδοποίηση".

Με την ενότητα δράσεων επιχειρείται η αναβάθμιση της χερσαίας διασύνδεσης των πυλών εισόδου με την ενδοχώρα και ειδικότερα με απομονωμένες περιοχές και σημαντικά τουριστικά κέντρα. Προτεραιότητα δίδεται σε παρεμβάσεις οδικής ασφάλειας.

Ενδεικτικοί Δικαιούχοι των παρεμβάσεων είναι:

- Φορείς Αυτοδιοίκησης, αρμόδιο Υπουργείο, ανάλογα με την αρμοδιότητα

7γ.1.1 Βελτίωση και συμπλήρωση υποδομών και υπηρεσιών για τη διασύνδεση με τα ΔΕΔ-Μ

Με την ενότητα δράσεων επιχειρείται η αναβάθμιση και συμπλήρωση των υποδομών της θαλάσσιας διασύνδεσης με τα ΔΕΔ-Μ της ευρύτερης περιοχής και άλλους σημαντικούς κόμβους, αλλά και της ενδοπεριφερειακής συνδετικότητας (ιδιαίτερα με απομονωμένες περιοχές), περιλαμβανομένων νέων «ευέλικτων» μέσων.

Ενδεικτικοί Δικαιούχοι των παρεμβάσεων είναι:

- Φορείς Αυτοδιοίκησης, αρμόδιο Υπουργείο, ανάλογα με την αρμοδιότητα

7γ.1.2 Ολοκλήρωση και δικτύωση τουριστικών λιμενικών υποδομών (κρουαζιέρας, ιστιοπλοΐας)

Η Περιφέρεια Ιονίων Νήσων αποτελώντας έναν αξιόλογο τουριστικό προορισμό, διαθέτει ένα ενιαίο δίκτυο μεταφορών κατοίκων, και προϊόντων που λειτουργεί παράλληλα και ως σύστημα διακίνησης επισκεπτών & τουριστών. Η συμπλήρωση του δικτύου αυτού, με ορισμένες (λιμενικές) υποδομές υποστήριξης ειδικά του θαλάσσιου τουρισμού αξιοποιεί περαιτέρω τις δυνατότητες που προσφέρει η θαλάσσια οικονομία.

Ενδεικτικοί Δικαιούχοι των παρεμβάσεων είναι:

- Φορείς Αυτοδιοίκησης, αρμόδιο Υπουργείο, Συμπράξεις, ανάλογα με την αρμοδιότητα και την περίπτωση

9α.1.1 Βελτίωση των υποδομών υγείας και πρόνοιας

Χαρακτηριστικό της Περιφέρειας αποτελεί η αυξανόμενη εποχιακά ζήτηση, αλλά και οι ιδιαιτερότητες που δημιουργεί η νησιωτικότητα όσον αφορά στις κοινωνικές υπηρεσίες. Με την ενότητα δράσεων επιδιώκεται η βελτίωση των παρεχόμενων υπηρεσιών στους τομείς υγείας και πρόνοιας, μέσα από τη υλοποίηση σχετικών υποδομών, λαμβάνοντας υπόψη ενδεχόμενες εκκρεμότητες της προγραμματικής περιόδου 2007-2013.

Ενδεικτικοί Δικαιούχοι των παρεμβάσεων είναι:

- Φορείς Αυτοδιοίκησης, Υπουργείο Υγείας & εποπτευόμενοι από αυτό φορείς, κατά περίπτωση ανάλογα με την αρμοδιότητα

10.α.1.1 Ανάπτυξη και βελτίωση υποδομών α'βάθμιας και β' βάθμιας εκπαίδευσης

Η Περιφέρεια Ιονίων Νήσων, παρότι χαρακτηρίζεται από σχετικά δυσμενείς δείκτες όσον αφορά την πρόσβαση στην εκπαίδευση (σχολική διαρροή, χαμηλές επιδόσεις πρόσβασης



στην γ'θμια εκπαίδευση κλπ), όσον αφορά στις υποδομές πρωτοβάθμιας και δευτεροβάθμιας εκπαίδευσης δεν χαρακτηρίζεται από την ένταση και ποιότητα των προβλημάτων που αντιμετωπίζουν άλλες Περιφέρειες (διπλή βάρδια κλπ). Παρόλα αυτά συνεχίζει να αντιμετωπίζει προβλήματα στις υποδομές λόγω παλαιότητας κτιρίων, σεισμικότητας περιοχής, αλλά και ανακατατάξεων του μαθητικού δυναμικού.

Με την ενότητα δράσεων επιδιώκεται η βελτίωση των παρεχόμενων υπηρεσιών στον τομέα της εκπαίδευσης, μέσα από τη υλοποίηση σχετικών υποδομών, λαμβάνοντας υπόψη ενδεχόμενες εκκρεμότητες της προγραμματικής περιόδου 2007-2013.

Ενδεικτικοί Δικαιούχοι των παρεμβάσεων είναι:

- Φορείς Αυτοδιοίκησης, αρμόδιο Υπουργείο και φορείς του (Κτιριακές Υποδομές Α.Ε.), ανάλογα με την αρμοδιότητα και την περίπτωση

Στο πλαίσιο της παρούσας επενδυτικής προτεραιότητας πρόκειται να αναπτυχθούν οι κάτωθι βασικοί τύποι δράσεων:

8.i.1.1 Ενεργητικές πολιτικές προώθησης των ανέργων στην απασχόληση και στους τομείς Περιφερειακής εξειδίκευσης

Προβλέπεται η υλοποίηση προγραμμάτων για την προώθηση στην απασχόληση των ανέργων, περιλαμβανομένων των μακροχρόνια ανέργων, ατόμων που πλήττονται δυσμενέστερα από τις συνέπειες της οικονομικής κρίσης, αλλά και νέων πτυχιούχων μεταξύ των άλλων μέσω δημιουργίας νέων θέσεων εργασίας σε επιχειρήσεις, επιταγών (επαν)ένταξης στην αγορά εργασίας, προγραμμάτων κοινωφελούς εργασίας, κ.ά.

Έμφαση θα δοθεί στους τομείς προτεραιότητας της Περιφέρειας, όπως αυτοί προκύπτουν από την Περιφερειακή Στρατηγική Έξυπνης Εξειδίκευσης, ώστε να διασφαλιστεί η βιωσιμότητα των θέσεων απασχόλησης και μετά το πέρας των δράσεων.

Ενδεικτικοί Δικαιούχοι των παρεμβάσεων είναι:

- ΟΑΕΔ, ΕΥΕ ΕΚΤ, ΟΤΑ και εποπτευόμενοι φορείς, ΝΠΔΔ, Αναπτυξιακές Συμπράξεις, ΜΜΕ της Περιφέρειας

8.i.2.1 Στοχευμένα Προγράμματα κατάρτισης ανέργων στους τομείς της Περιφερειακής εξειδίκευσης

Προβλέπεται ο σχεδιασμός και υλοποίηση προγραμμάτων κατάρτισης, σε συνδυασμό με πρακτική άσκηση και στόχο την ένταξη στην αγορά εργασίας ανέργων, περιλαμβανομένων των μακροχρόνια ανέργων, με έμφαση σε εκείνους οι οποίοι είναι χαμηλής εξειδίκευσης, με επίκεντρο τους τομείς προτεραιότητας της Περιφέρειας, όπως αυτοί προκύπτουν από την Περιφερειακή Στρατηγική Έξυπνης Εξειδίκευσης.

Ενδεικτικοί Δικαιούχοι των παρεμβάσεων είναι:

- ΟΤΑ, ΕΥΕ ΕΚΤ, Υπουργείο Εργασίας, Κοινωνικής Ασφάλισης και Πρόνοιας

Στο πλαίσιο της παρούσας επενδυτικής προτεραιότητας πρόκειται να αναπτυχθούν οι κάτωθι βασικοί τύποι δράσεων:

9.i.1.1 Ολοκληρωμένο πλέγμα δράσεων υποστήριξης της κοινωνικής ένταξης και της απασχολησιμότητας των Ευπαθών Ομάδων πληθυσμού



Η συγκεκριμένη δράση αναφέρεται στην ανάπτυξη στοχευμένων παρεμβάσεων για τη βελτίωση των συνθηκών πρόσβασης στην αγορά εργασίας ατόμων που πλήττονται έντονα από την οικονομική κρίση (μακροχρόνια άνεργοι, άνεργες γυναίκες, πληθυσμός σε συνθήκες φτώχειας) καθώς και ειδικών ευπαθών κοινωνικά ομάδων (ΑΜΕΑ, κάτοικοι απομακρυσμένων περιοχών, μετανάστες).

Ενδεικτικοί Δικαιούχοι των παρεμβάσεων είναι:

- ΟΤΑ και οι Φορείς τους, ΝΠΙΔ μη κερδοσκοπικού χαρακτήρα και Αστικές Μη Κερδοσκοπικές Εταιρείες (ΑΜΚΕ)

9.i.2.1 Παροχή υπηρεσιών φροντίδας και φιλοξενίας τέκνων

Η Δράση απευθύνεται σε άτομα, μέλη νοικοκυριών που απειλούνται από φτώχεια και κοινωνικό αποκλεισμό, που έχουν την ευθύνη φροντίδας παιδιών και περιλαμβάνουν την παροχή υπηρεσιών φροντίδας και φιλοξενίας παιδιών (παιδικοί / βρεφικοί / βρεφονηπιακοί σταθμοί, ΚΔΑΠ, κλπ).

Ενδεικτικοί Δικαιούχοι των παρεμβάσεων είναι:

- Δήμοι & Νομικά τους Πρόσωπα και η ΕΕΤΑΑ

9.ii.1.1 Δράσεις υποστήριξης κοινοτήτων Ρομά για την κοινωνική και οικονομική ένταξή τους

Ενδεικτικοί Δικαιούχοι των παρεμβάσεων είναι:

- ΟΤΑ και φορείς τους, Αστικές Μη Κερδοσκοπικές Εταιρείες (ΑΜΚΕ)

9.iii.1.1 Ολοκληρωμένες παρεμβάσεις πρόσβασης σε υπηρεσίες κοινωνικής φροντίδας και καταπολέμησης των διακρίσεων λόγω αναπηρίας

Η συγκεκριμένη κατηγορία δράσεων αφορά στην υποστήριξη λειτουργίας υπηρεσιών κοινωνικής φροντίδας και στη βελτίωση των συνθηκών κοινωνικής και επαγγελματικής ένταξης των Ατόμων με Αναπηρία.

Ενδεικτικοί Δικαιούχοι των παρεμβάσεων είναι:

- ΟΤΑ και φορείς τους, Αστικές Μη Κερδοσκοπικές Εταιρείες (ΑΜΚΕ)

9.iii.2.1 Ολοκληρωμένες δράσεις προς όφελος των γυναικών και για την καταπολέμηση της βίας

Η παρούσα κατηγορία αφορά στην ανάπτυξη και αναβάθμιση δικτύου υποστήριξης των γυναικών - θυμάτων βίας στην Περιφέρεια Ιονίων Νήσων.

Ενδεικτικοί Δικαιούχοι των παρεμβάσεων είναι:

- ΟΤΑ και φορείς τους, Γενική Γραμματεία Ισότητας των Φύλων και Αστικές Μη Κερδοσκοπικές Εταιρείες (ΑΜΚΕ)

9.iv.1.1 Στοχευμένες παρεμβάσεις για τη βελτίωση της πρόσβασης σε δομές υγείας, κοινωνικής φροντίδας και πρόνοιας για πληττόμενες και ευάλωτες ομάδες



Στόχος του συγκεκριμένου τύπου δράσης είναι η διευκόλυνση πρόσβασης ειδικών ομάδων πληθυσμού σε υπηρεσίες υγείας, κοινωνικής φροντίδας που θα επιτρέπει την ενεργό συμμετοχή του στον παραγωγικό και κοινωνικό ιστό της Περιφέρειας. Για την επίτευξη του παραπάνω στόχου περιλαμβάνονται δράσεις για την κάλυψη των αναγκών υγείας του πληθυσμού και ειδικά των ομάδων που διατρέχουν υψηλό κίνδυνο μη πρόσβασης στις σχετικές υπηρεσίες.

Ενδεικτικοί Δικαιούχοι των παρεμβάσεων είναι:

- ΟΤΑ και φορείς τους, Υπουργείο Υγείας & εποπτευόμενοι από αυτό φορείς και Αστικές Μη Κερδοσκοπικές Εταιρείες (ΑΜΚΕ)

9. Ιν.2.1 Στοχευμένες παρεμβάσεις ενίσχυσης της πρόσβασης ομάδων που πλήττονται από φτώχεια σε βασικά αγαθά

Ενδεικτική δράση αποτελεί η ανάπτυξη δικτύου κοινωνικών δομών άμεσης αντιμετώπισης της φτώχειας (κοινωνικά παντοπωλεία, φαρμακεία κ.α.).

Ενδεικτικοί Δικαιούχοι των παρεμβάσεων είναι:

- ΟΤΑ και φορείς τους, Αστικές Μη Κερδοσκοπικές Εταιρείες (ΑΜΚΕ)

9. vi.1.1 Ολοκληρωμένες παρεμβάσεις τοπικής ανάπτυξης και απασχόλησης

Ο συγκεκριμένος τύπος Δράσης απευθύνεται σε ευπαθείς και λοιπές ομάδες του πληθυσμού της Περιφέρειας, που διαβιούν σε συνθήκες γεωγραφικής και κοινωνικοοικονομικής απομόνωσης (κάτοικοι μικρών νησιών και απομονωμένων περιοχών της Περιφέρειας) και αφορά στην ανάπτυξη τοπικών σχεδίων δράσης που περιλαμβάνουν ολοκληρωμένη δέσμη παρεμβάσεων προς τους ωφελούμενους.

Ενδεικτικοί Δικαιούχοι των παρεμβάσεων είναι:

- ΟΤΑ και φορείς τους, Αστικές Μη Κερδοσκοπικές Εταιρείες (ΑΜΚΕ), Κοινωνικοί Εταίροι

1.2.2.1.2 Το Επιχειρησιακό Πρόγραμμα Υποδομές Μεταφορών, Περιβάλλον & Αειφόρος Ανάπτυξη 2014-2020

Άξονας προτεραιότητας 10: Εφαρμογή στρατηγικών επίτευξης χαμηλών εκπομπών διοξειδίου του άνθρακα με έμφαση στις αστικές περιοχές (ΕΤΠΑ)

2. Α.10.3.1. Επενδυτική προτεραιότητα 1

Στήριξη της ενεργειακής απόδοσης , της έξυπνης διαχείρισης της ενέργειας και της χρήσης ανανεώσιμων πηγών ενέργειας στις δημόσιες υποδομές, συμπεριλαμβανομένων των δημόσιων κτηρίων, και στον τομέα της στέγασης.

Ειδικός στόχος που αντιστοιχεί στην επενδυτική προτεραιότητα και αναμενόμενα αποτελέσματα:

Εξοικονόμηση ενέργειας στο Δημόσιο και ευρύτερο Δημόσιο Τομέα



Δράσεις που πρόκειται να υποστηριχθούν στο πλαίσιο της επενδυτικής προτεραιότητας:

- Δράση 1 Ενεργειακές αναβαθμίσεις Δημόσιων Κτιρίων
- Δράση 2 Παραγωγή ενέργειας από μονάδες ΣΗΘΥΑ σε Δημόσιες Υποδομές

Κατευθυντήριες αρχές για την επιλογή των πράξεων:

Κατά προτεραιότητα θα επιλεγούν Πράξεις που αφορούν Δημόσια Κτίρια της κεντρικής δημόσιας διοίκησης άνω των 500m², ώστε να εξασφαλιστεί η τήρηση των υποχρεώσεων της χώρας, σύμφωνα με την οδηγία 2012/27/ΕΕ. Κριτήριο θα αποτελεί επίσης η επίτευξη του μεγαλύτερου δυνατού δυναμικού εξοικονόμησης Ενέργειας σε Δημόσια Κτίρια, σε συνδυασμό με τον επιδεικτικό χαρακτήρα των ίδιων των Κτιρίων και των συστημάτων που θα εφαρμοσθούν, ώστε να συμβάλουν τόσο στην ευαισθητοποίηση του Πληθυσμού, όσο και στην κινητοποίηση του ιδιωτικού τομέα. Θα επιλεγούν, εφόσον θεωρείται δεδομένη η τήρηση των υποχρεώσεων της χώρας, και Πράξεις που αφορούν ιδιόκτητα κτίρια σε επίπεδο κατώτερο από την κεντρική δημόσια διοίκηση, και σε κτίρια της Τοπικής Αυτοδιοίκησης με τα παραπάνω χαρακτηριστικά. Θα επιλεγούν επίσης εμβληματικά Δημόσια Κτίρια που χωροθετούνται σε άξονες παρεμβάσεων αστικής αναζωογόνησης, συμβάλλοντας στην εφαρμογή «ολοκληρωμένων παρεμβάσεων» (λ.χ. μέσω υιοθέτησης I.T.I.s), σε συνεργασία με την Τοπική Αυτοδιοίκηση σε επιλεγμένες Περιφέρειες.

2. Α.10.3.2.1. Επενδυτική προτεραιότητα 2

Προαγωγή στρατηγικών χαμηλών εκπομπών διοξειδίου του άνθρακα για όλους τους τύπους περιοχών, ιδιαίτερα για τις αστικές περιοχές, συμπεριλαμβανομένης της προώθησης της αιφόρου πολυτροπικής αστικής κινητικότητας και των μέτρων προσαρμογής σχετικά με τον περιορισμό των επιπτώσεων .

Ειδικοί στόχοι που αντιστοιχούν στην επενδυτική προτεραιότητα και αναμενόμενα αποτελέσματα:

- Προώθηση της Βιώσιμης Αστικής Ανάπτυξης και Αναζωογόνησης (εμβληματικού / επιδεικτικού χαρακτήρα)
- Διεύρυνση της εφαρμογής επενδύσεων επεξεργασίας (κομποστοποίησης) Βιοαποβλήτων

2. Α.10.3.3. Επενδυτική προτεραιότητα 3

Προώθηση της χρήσης συμπαραγωγής θερμότητας και ηλεκτρισμού με υψηλή απόδοση βάσει της ζήτησης για χρήσιμη θερμότητα.

Ειδικός στόχος που αντιστοιχεί στην επενδυτική προτεραιότητα και αναμενόμενα αποτελέσματα:

Διεύρυνση της χρήσης της τηλεθέρμανσης

Κατευθυντήριες αρχές:

Θα επιλεγούν Πράξεις με έμφαση στην εξοικονόμηση πρωτογενούς ενέργειας μέσω εφαρμογής ολοκληρωμένων παρεμβάσεων συμπαραγωγής θερμότητας και ηλεκτρισμού σε υποδομές και εγκαταστάσεις, με γνώμονα τον συνδυασμό του επιδεικτικού / εμβληματικού χαρακτήρα των εγκαταστάσεων και της επίτευξης ΣΗΘΥΑ υψηλής απόδοσης, ώστε να



συμβάλλουν τόσο στην ευαισθητοποίηση του Πληθυσμού, όσο και στην κινητοποίηση του ιδιωτικού τομέα.

Άξονας προτεραιότητας 11: Εφαρμογή στρατηγικών προσαρμογής στην κλιματική αλλαγή, της πρόληψης και διαχείρισης κινδύνων

2.A.11.3.1. Επενδυτική προτεραιότητα 1

Στήριξη επενδύσεων για την προσαρμογή στην κλιματική αλλαγή, συμπεριλαμβανομένων των βασιζόμενων στο οικοσύστημα προσεγγίσεων

Ειδικός στόχος που αντιστοιχεί στην επενδυτική προτεραιότητα και αναμενόμενα αποτελέσματα:

Ενίσχυση της προσαρμοστικότητας στις κλιματικές αλλαγές ως προς τους κινδύνους πλημμυρικών φαινομένων.

Η επενδυτική προτεραιότητα υποστηρίζεται από διαφορετικές κατηγορίες δράσεων:

- Δράση 1: Μελέτες για τις επιπτώσεις και την προσαρμογή στις κλιματικές αλλαγές
- Δράση 2: Εθνικό σχέδιο δράσης για τη διαχείριση των φθοριούχων αερίων που βλάπτουν τη στοιβάδα του όζοντος
- Δράση 3: Ενίσχυση της προσαρμοστικότητας των οικοσυστημάτων, της βιοποικιλότητας και των δασών

2.A.11.3.2. Επενδυτική προτεραιότητα 2

Προαγωγή επενδύσεων για την αντιμετώπιση ειδικών κινδύνων, εξασφαλίζοντας την ανθεκτικότητα σε καταστροφές και αναπτύσσοντας συστήματα διαχείρισης καταστροφών

Ειδικός στόχος που αντιστοιχεί στην επενδυτική προτεραιότητα και αναμενόμενα αποτελέσματα:

Πρόληψη, διαχείριση και αποκατάσταση καταστροφών από φυσικές ή απρόβλεπτες αιτίες (π.χ. δασικές πυρκαγιές, πλημμύρες, διάβρωση εδάφους /ακτών, σεισμών κλπ).

Η επενδυτική προτεραιότητα υποστηρίζεται από διαφορετικές κατηγορίες δράσεων:

- Δράση 1: Ανάπτυξη και εφαρμογή μέτρων διαχείρισης των κινδύνων πλημμυρών
 - Επικαιροποίηση / Αναθεώρηση των Σχεδίων Διαχείρισης των κινδύνων πλημμύρας και του δικτύου καταγραφής των πλημμυρικών συμβάντων
 - Έργα διευθέτησης χειμάρρων /ρεμάτων για την πρόληψη και αντιμετώπιση πλημμυρών και φυσικών καταστροφών
 - Ανάπτυξη δικτύου καταγραφής των υδρολογικών πληροφοριών και κατάρτιση /εκσυγχρονισμός Εθνικού Μητρώου υδρολογικής πληροφορίας (Περιλαμβάνει προμήθεια εξοπλισμού, αναβάθμιση λογισμικού, προμήθεια και εγκατάσταση αυτόματων τηλεμετρικών μετεωρολογικών και υδρομετρικών σταθμών , και τεχνική υποστήριξη των αρμόδιων υπηρεσιών)



- Ενημέρωση ευαισθητοποίηση του κοινού για θέματα διαχείρισης κινδύνων πλημμύρας
- Υποστήριξη της Ειδικής γραμματείας στην υλοποίηση των δράσεων που σχετίζονται με την εφαρμογή της οδηγίας

Άξονας προτεραιότητας 12: Στρατηγικές και Δράσεις προώθησης της ενσωμάτωσης του Ευρωπαϊκού Περιβαλλοντικού Κεκτημένου (ΕΤΠΑ)

2.A.12.3.1. Επενδυτική προτεραιότητα 1

Επενδύσεις στον τομέα των υδάτων για την ικανοποίηση των απαιτήσεων του κεκτημένου της Ένωσης στον τομέα του περιβάλλοντος και για την αντιμετώπιση των αναγκών που έχουν προσδιορισθεί από τα κράτη μέλη για επενδύσεις που υπερβαίνουν τις εν λόγω απαιτήσεις - Υποδομές και Διαχείριση Υγρών Αποβλήτων και Υδάτινων Πόρων

Ειδικός στόχος που αντιστοιχεί στην επενδυτική προτεραιότητα και αναμενόμενα αποτελέσματα:

Διασφάλιση της συνολικής, ορθολογικής και αειφόρου διαχείρισης των υδατικών πόρων της Χώρας μέσω οριζόντιων δράσεων εφαρμογής της Οδηγίας 2000/60/ ΕΚ.

Η επενδυτική προτεραιότητα υποστηρίζεται από διαφορετικές κατηγορίες δράσεων:

- Δράση 1: Οργανωτική, λειτουργική, και διοικητική εφαρμογή της Οδηγίας 2000/60/ΕΚ και των λοιπών θυγατρικών οδηγιών
- Δράση 2: Υλοποίηση οριζόντιων δράσεων που απαιτούνται από την εφαρμογή των Σχεδίων Διαχείρισης Λεκανών Απορροής Ποταμών και γενικότερα την εθνική και κοινοτική νομοθεσία για την προστασία και διαχείριση των υδατικών πόρων

2.A.12.3.2. Επενδυτική προτεραιότητα 2

Προστασία και αποκατάσταση της βιοποικιλότητας και του εδάφους και προαγωγής των υπηρεσιών των οικοσυστημάτων μέσω και του δικτύου NATURA 2000 και των «πράσινων» υποδομών

Ειδικός στόχος που αντιστοιχεί στην επενδυτική προτεραιότητα και αναμενόμενα αποτελέσματα:

Βελτίωση του πλαισίου διατήρησης, διαχείρισης και αποκατάστασης των οικοσυστημάτων της βιοποικιλότητας

Η επενδυτική προτεραιότητα υποστηρίζεται από διαφορετικές κατηγορίες δράσεων:

- Δράση 1: Ολοκλήρωση Εθνικού Συστήματος Προστατευόμενων Περιοχών και διαχειριστικών δομών περιοχών Natura 2000
- Δράση 2: Εποπτεία, παρακολούθηση και σχεδιασμός της διαχείρισης των περιοχών Natura 2000
- Δράση 3: Οργάνωση και λειτουργία συστήματος ερμηνείας περιβάλλοντος - Δράσεις ενημέρωσης και ευαισθητοποίησης για την βιοποικιλότητα και τις περιοχές Natura 2000



- Δράση 4: Σχέδια διαχείρισης οικοτόπων / ειδών και εφαρμογή της διαχείρισης για την μετρήσιμη βελτίωση της κατάστασης διατήρησης
- Δράση 5: Δράσεις αναβάθμισης της λειτουργίας και οργάνωσης της διαχείρισης των Ζωνών Ειδικής Προστασίας (ΖΕΠ)
- Δράση 6: Διαχειριστικά μέτρα για μείωση των επιπτώσεων από τα εισβάλλοντα είδη
- Δράση 7:
 - Δράσεις προστασίας δασικών εκτάσεων/ φυσικού περιβάλλοντος, και ευαισθητοποίησης του κοινού.
 - Εφαρμογή των Κανονισμών 995/2010 και 2173/2005 (FLEGT).
 - Εθνικά και Περιφερειακά Συστήματα και Μητρώα, ιδίως στο πλαίσιο του Κανονισμού (ΕΕ) 995/2010.
 - Δράσεις δικτύωσης, φορέων και ευαισθητοποίησης του γενικού και ειδικού πληθυσμού σε ζητήματα πυροπροστασίας και ασφάλειας (σε συνδυασμό με δράσεις ΕΓΤΑΑ σε θέματα αγροτικής ασφάλειας και παραβάσεων , φυτοϋγείας , λαθροϋλοτόμησης κ.λπ).

2.A.12.3.1. Επενδυτική προτεραιότητα 3

Ανάληψη δράσης για τη βελτίωση του αστικού περιβάλλοντος , για την ανάπλαση των πόλεων, αναζωογόνησης και απολύμανσης των υποβαθμισμένων περιβαλλοντικά εκτάσεων (συμπεριλαμβανομένων των προς ανασυγκρότηση περιοχών), τη μείωση της ατμοσφαιρικής ρύπανσης και την προώθηση μέτρων για τον περιορισμό του θορύβου

Ειδικός στόχος που αντιστοιχεί στην επενδυτική προτεραιότητα και αναμενόμενα αποτελέσματα:

Βελτίωση του αστικού περιβάλλοντος μέσω αστικού / πολεοδομικού και χωροταξικού σχεδιασμού, προστασίας της ποιότητας της ατμόσφαιρας και αντιμετώπισης του θορύβου.

Η επενδυτική προτεραιότητα υποστηρίζεται από διαφορετικές κατηγορίες δράσεων:

- Δράση 1: Δράσεις Χωροταξικού Σχεδιασμού , για την προώθηση ενιαίας και βιώσιμης εθνικής στρατηγικής και ανάπτυξης
- Δράση 2: Δράσεις Πολεοδομικού Σχεδιασμού για την Ανάπτυξη βιώσιμων και έξυπνων Πόλεων
- Δράση 3: Δράσεις για τη μείωση της ατμοσφαιρικής ρύπανσης του αέρα
- Δράση 4: Δράσεις για προώθηση μέτρων περιορισμού του θορύβου

Άξονας προτεραιότητας 13: Αναβάθμιση Ποιότητας Ζωής με Διατήρηση και Προστασία του Περιβάλλοντος και Προώθηση της Αποδοτικότητας των Πόρων (Ταμείο Συνοχής)



2.A.13.3.1. Επενδυτική προτεραιότητα 1

Προαγωγή επενδύσεων στον τομέα των αποβλήτων για την ικανοποίηση των απαιτήσεων του κεκτημένου της Ένωσης στον τομέα του περιβάλλοντος και για την αντιμετώπιση των αναγκών, που έχουν προσδιορισθεί από τα κράτη μέλη, για επενδύσεις που υπερβαίνουν τις εν λόγω απαιτήσεις

Ειδικοί στόχοι που αντιστοιχούν στην επενδυτική προτεραιότητα και αναμενόμενα αποτελέσματα:

- ❖ Μείωση, επαναχρησιμοποίηση, κομποστοποίηση, χωριστή συλλογή και ανακύκλωση αποβλήτων, συμπεριλαμβανομένης ιλύος από Εγκαταστάσεις Επεξεργασίας Λυμάτων
- ❖ Βελτίωση της αποτελεσματικότητας της ολοκληρωμένης διαχείρισης αποβλήτων, με βάση τους επικαιροποιημένους ΠΕΣΔΑ.
- ❖ Βελτίωση της διαχείρισης Επικίνδυνων Αποβλήτων και Περιβαλλοντικές Αποκαταστάσεις Ρυπασμένων Χώρων

Η επενδυτική προτεραιότητα υποστηρίζεται από διαφορετικές κατηγορίες δράσεων:

- Δράση 1: Προώθηση οικιακής κομποστοποίησης
- Δράση 2: Ανάπτυξη Συστημάτων συλλογής βιοαποβλήτων
- Δράση 3: Δημιουργία " Πράσινων Σημείων " και Δικτύωσή τους
- Δράση 4: Δημιουργία μονάδων επεξεργασίας ιλύων από εγκαταστάσεις επεξεργασίας λυμάτων
- Δράση 5: Δράσεις ολοκληρωμένης διαχείρισης αστικών στερεών αποβλήτων σε νησιά και μικρούς απομακρυσμένους οικισμούς
 - ΧΥΤΥ και ΜΕΑ νήσων
 - Μικρές μονάδες επεξεργασίας νήσων
 - ΣΜΑ
 - ΜΕΑ
- Δράση 6 (13.2.2) Ολοκλήρωση και συμπλήρωση υποδομών ολοκληρωμένης διαχείρισης αποβλήτων, με βάση τους ΠΕΣΔΑ
 - ΜΕΑ – ΧΥΤΥ – ΣΜΑ – ΟΕΔΑ
 - Αναβαθμίσεις υφιστάμενων Μονάδων
- Δράση 7: Ανάπτυξη μονάδων διάθεσης αποβλήτων κατασκευών και κατεδαφίσεων σε νησιά
- Μονάδες Διαχείρισης Αδρανών Νήσων



- Δράση 8: Δράσεις υποστήριξης ΦοΔΣΑ και ευαισθητοποίησης κοινού
- Δράση 9: Δημιουργία Μονάδων Διαχείρισης Επικινδύνων Αποβλήτων (βιομηχανικών, νοσοκομειακών κ.λπ)
- Δράση 10: Πρότυπες περιβαλλοντικές αποκαταστάσεις ρυπασμένων χώρων , στο πλαίσιο ολοκληρωμένων εγκαταστάσεων διαχείρισης αποβλήτων ή/και αποκατάσταση εγκαταλελειμμένων ρυπασμένων χώρων και περιοχών .

2.A.13.3.2. Επενδυτική προτεραιότητα 2

Επενδύσεις στον τομέα των υδάτων για την ικανοποίηση των απαιτήσεων του κεκτημένου της Ένωσης στον τομέα του περιβάλλοντος και για την αντιμετώπιση των αναγκών που έχουν προσδιορισθεί από τα κράτη μέλη για επενδύσεις που υπερβαίνουν τις εν λόγω απαιτήσεις - Υποδομές και Διαχείριση Υγρών Αποβλήτων και Υδάτινων Πόρων

Ειδικός στόχος που αντιστοιχεί στην επενδυτική προτεραιότητα και αναμενόμενα αποτελέσματα:

Συμπλήρωση και σταδιακή Ολοκλήρωση Υποδομών συλλογής και επεξεργασίας αστικών λυμάτων κατά κατηγορία Οικισμών με βάση τις κατευθύνσεις της Οδηγίας για την επεξεργασία αστικών λυμάτων (91/271/ ΕΟΚ).

Δράσεις που πρόκειται να υποστηριχθούν στο πλαίσιο της επενδυτικής προτεραιότητας

- Δράση 1: Επέκταση και εκσυγχρονισμός συστημάτων συλλογής και επεξεργασίας αστικών λυμάτων
- Δράση 2: Ολοκλήρωση υποδομών συλλογής και επεξεργασίας αστικών λυμάτων (ΕΕΛ) για την κάλυψη των υπολειπόμενων οικισμών Β' προτεραιότητας (πληθυσμός > 15.000 ι.π. και διάθεση σε κανονικό αποδέκτη) και Γ' προτεραιότητας (πληθυσμός 2.000 - 15.000 ι.π.) που απαιτούνται από την Οδηγία 91/271/ ΕΟΚ
- Δράση 3: Αναβάθμιση και εκσυγχρονισμός Εγκαταστάσεων επεξεργασίας λυμάτων για την επίτευξη ποιοτικών χαρακτηριστικών εξόδου
- Δράση 4: Παρακολούθηση της λειτουργίας των Εγκαταστάσεων Επεξεργασίας Λυμάτων (ΕΕΛ) και της πορείας εφαρμογής της Οδηγίας 91/271/ ΕΟΚ
- Δράση 5: Δράσεις για την εφαρμογή της Οδηγίας για τα ύδατα κολύμβησης την περίοδο 2014- 2020
- Δράση 6: Οδηγία σχετικά με την Ολοκληρωμένη Πρόληψη και Έλεγχο της Ρύπανσης (Integrated Pollution Prevention and Control), (96/61/ ΕΚ)
- Δράση 7: Οδηγία για την προστασία των υδάτων από τη νιτρορρύπανση γεωργικής προέλευσης (91/676/ ΕΟΚ)
- Δράση 8: Προστασία του περιβάλλοντος και ιδίως του εδάφους κατά τη χρησιμοποίηση της υλός καθαρισμού λυμάτων στη γεωργία (Οδηγία 86/278/ ΕΟΚ)
- Δράση 9: Παρακολούθηση και καταγραφή της κατάστασης των θαλάσσιων υποπεριοχών / Αναβάθμιση και λειτουργική επικαιροποίηση του δικτύου παρακολούθησης



- Δράση 10: Δράσεις για την εφαρμογή της αρχής ανάκτησης κόστους, κατάλληλα για τους σκοπούς του Άρθρου 9 της Οδηγίας 2000/60/ ΕΚ
- Δράση 11:
 - Έργα ενίσχυσης ύδρευσης και έργα αποκατάστασης υφιστάμενων υποδομών
 - Ανάπτυξη και ενίσχυση υποδομών για την εξασφάλιση της επάρκειας του νερού για όλες τις χρήσεις . (Υποδομές συλλογής, μεταφοράς, αποθήκευσης, επεξεργασίας και διανομής νερού, με ειδική μέριμνα για προβληματικές περιοχές, π.χ. νησιά όπου υπάρχει έλλειψη νερού και αύξηση ζήτησης κατά την τουριστική περίοδο) και λοιπές δράσεις και έργα διασφάλισης της ποιότητας του νερού που προορίζεται για πόσιμο
 - Εφαρμογή συστημάτων αφαλάτωσης για την ικανοποίηση αναγκών σε νησιωτικές ή παράκτιες περιοχές με ειδικές τοπικές και κλιματικές συνθήκες
- Δράση 12: Δράσεις προσδιορισμού, καταγραφής ελέγχου και παρακολούθησης των απολήψεων επιφανειακού και υπόγειου νερού και αποθήκευσης επιφανειακού νερού
- Δράση 13: Δράσεις για τις σημειακές πηγές απορρίψεων που ενδέχεται να προκαλέσουν ρύπανση
- Δράση 14: Αντιμετώπιση αρνητικών επιπτώσεων στην κατάσταση ύδατος
- Ορθολογική διαχείριση λυμάτων από οικισμούς με πληθυσμό αιχμής <2000 ΜΠΠ , που προβλέπονται στα ΣΔ
- Δράση 15 Ενίσχυση εκπαιδευτικών δράσεων για τη βελτίωση της αποτελεσματικότητας της εφαρμογής των Σχεδίων Διαχείρισης καθώς επίσης και της ευαισθητοποίησης ειδικών στοχευμένων ομάδων καταναλωτών νερού
- Δράση 17: Παρακολούθηση και καταγραφή της κατάστασης (ποιότητα, ποσότητα, πιέσεις, χρήση) των υδάτων της χώρας
- Δράση 18: Δράσεις για την προώθηση αποδοτικής και αειφόρου χρήσης του νερού

2.A.13.3.3. Επενδυτική προτεραιότητα 3

Ανάληψη δράσης για τη βελτίωση του αστικού περιβάλλοντος , για την ανάπλαση των πόλεων , αναζωογόνησης και απολύμανσης των υποβαθμισμένων περιβαλλοντικά εκτάσεων (συμπεριλαμβανομένων των προς ανασυγκρότηση περιοχών), τη μείωση της ατμοσφαιρικής ρύπανσης και την προώθηση μέτρων για τον περιορισμό του θορύβου

Ειδικός στόχος που αντιστοιχεί στην επενδυτική προτεραιότητα και αναμενόμενα αποτελέσματα:

Ολοκληρωμένες πολεοδομικές/αστικές παρεμβάσεις εμβληματικού χαρακτήρα για τη Βιώσιμη Αστική Ανάπτυξη και την προώθηση της ευρύτερης αστικής αναζωογόνησης

1.2.2.1.3 Επιχειρησιακό Πρόγραμμα Μεταρρύθμιση Δημόσιου Τομέα



Το Επιχειρησιακό Πρόγραμμα Μεταρρύθμιση Δημόσιου Τομέα έχει δύο διακριτούς στρατηγικούς στόχους:

- A. Ενίσχυση της οργανωτικής, θεσμικής και επιχειρησιακής ικανότητάς της κεντρικής κυβέρνησης και της πρωτοβάθμιας και της δευτεροβάθμιας τοπικής αυτοδιοίκησης, μέσω του εκσυγχρονισμού τους, σύμφωνα με τις αρχές της αποτελεσματικότητας, αποδοτικότητας, διαφάνειας και λογοδοσίας και της βελτίωσης του συντονισμού του δημόσιου τομέα, με στόχο την καλλίτερη εξυπηρέτηση των πολιτών και των επιχειρήσεων.
- B. Ανάπτυξη του ανθρώπινου δυναμικού του δημόσιου τομέα, μέσω της βελτίωσης της διαχείρισης του προσωπικού, της ορθολογικής κατανομής των ανθρώπινων πόρων, της ενίσχυσης του ρόλου, της σημασίας και της διαχείρισης των υψηλόβαθμων στελεχών καθώς και της παροχής αναβαθμισμένων υπηρεσιών κατάρτισης/εκπαίδευσης, με στόχο την ατομική ανάπτυξη των υπαλλήλων και την ανταπόκρισή τους στις ανάγκες των διαρθρωτικών και θεσμικών αλλαγών των μεταρρυθμίσεων.

Οι παραπάνω στρατηγικοί στόχοι εξειδικεύονται σε επιμέρους ειδικούς στόχους, προαναγγέλλουν, εκτός των οριζόντιων, τομεακές πολιτικές και δράσεις, και προϋποθέτουν την χρήση εξειδικευμένων εργαλείων με αιχμή τις ΤΠΕ καταρτίζοντας έτσι μια συνεκτική στρατηγική για την Μεταρρύθμιση του Δημοσίου Τομέα.

Οι μεταρρυθμίσεις που περιλαμβάνονται στους 2 στρατηγικούς στόχους παρέμβασης εξειδικεύονται σε 5 ειδικούς στόχους οι οποίοι αποτελούν τον οδηγό για τη δημόσια διοίκηση του μέλλοντος. Περιγράφουν λεπτομερώς αλλαγές στις δομές, στις διαδικασίες και στη διαχείριση ανθρώπινων πόρων που οδηγούν σε μια εξορθολογισμένη διοικητική δομή, η οποία θα παρέχει υψηλού επιπέδου υπηρεσίες προς τους πολίτες.

Ο πρώτος στρατηγικός στόχος διαρθρώνεται στους κάτωθι ειδικούς στόχους:

1. Βελτίωση του επιτελικού χαρακτήρα της διοίκησης και οικοδόμηση ενός καλά συντονισμένου δημοσίου τομέα: ο στόχος αφορά στη διάδραση μεταξύ των φορέων του δημοσίου τομέα και στον σχεδιασμό και λειτουργία μιας διοικητικής δομής που θα μπορεί να παρέχει ενοποιημένη και ολοκληρωμένη διαχείριση των συναλλαγών του πολίτη με τις υπηρεσίες του δημοσίου τομέα.[ΑΠ5] Επίσης στόχο αποτελεί η αύξηση των επιτελικών αρμοδιοτήτων των φορέων που ασκούν διοίκηση ώστε να βελτιωθεί η οργάνωση των εποπτευόμενων μονάδων τους[ΑΠ6]
2. Βελτίωση της οργάνωσης και λειτουργίας των φορέων του Δημόσιου Τομέα: Αφορά στον εκσυγχρονισμό των δομών, στην απλοποίηση και προτυποποίηση τόσο των εσωτερικών διαδικασιών και κανόνων λειτουργίας των φορέων του δημόσιου τομέα όσο και των υπηρεσιών που παρέχονται σε πολίτες και επιχειρήσεις. Επίσης θα προωθηθεί η λειτουργία μιας διοίκησης που θα είναι προσανατολισμένη στις ανάγκες των πολιτών. Στο πλαίσιο αυτό θα απλοποιηθούν υφιστάμενες εξωστρεφείς διαδικασίες που συνδέονται με την ικανοποίηση των πολιτών, θα τροποποιηθεί κατάλληλα το θεσμικό πλαίσιο και θα σχεδιαστούν νέες διαδικασίες, υπηρεσίες και εργαλεία για την ταχύτερη και καλύτερη εξυπηρέτηση των πολιτών.
3. Βελτίωση της αποτελεσματικότητας της δημόσιας διοίκησης: Αφορά στη βελτίωση της αποτελεσματικότητας μέσω της αξιολόγησης της εφαρμογής δημόσιων πολιτικών και της εφαρμογής συστημάτων διοίκησης μέσω στόχων.



Παράλληλα η ενδυνάμωση των διαδικασιών και μηχανισμών εσωτερικού ελέγχου της διοίκησης, σε συνδυασμό με την ενίσχυση της συμμετοχής των πολιτών θα οδηγήσει στην ενίσχυση της διαφάνειας, της διαβούλευσης και λογοδοσίας και στην καταπολέμηση της διαφθοράς στο δημόσιο τομέα.

Ο δεύτερος στρατηγικός στόχος διαρθρώνεται στους κάτωθι ειδικούς στόχους:

1. Βελτίωση της διοίκησης των ανθρωπίνων πόρων του δημοσίου τομέα: Αφορά στην εξασφάλιση της ορθής κατανομής, της βέλτιστης διαχείρισης των ανθρωπίνων πόρων του δημοσίου τομέα καθώς και της εφαρμογής πολιτικών αξιολόγησης αυτών. Θα σχεδιαστεί ένα ενιαίο και ολοκληρωμένο σύστημα πολιτικών διαχείρισης ανθρωπίνων πόρων στο οποίο θα εμπλέκονται όλοι οι κύριοι δρώντες. Ιδιαίτερη έμφαση θα δοθεί στη διαχείριση των υψηλόβαθμων στελεχών της δημόσιας διοίκησης.
2. Αναβάθμιση των ικανοτήτων και δεξιοτήτων του ανθρώπινου δυναμικού του δημοσίου τομέα: Αφορά στην ανάπτυξη δράσεων, προγραμμάτων και εργαλείων στοχευόμενης κατάρτισης ώστε να στηριχθεί η ατομική ανάπτυξη των υπαλλήλων του δημοσίου τομέα και να μπορεί το προσωπικό να ανταποκριθεί στις ανάγκες της διοίκησης, των πολιτών και του συνεχώς μεταβαλλόμενου περιβάλλοντος. Οι προκλήσεις που καλείται να αντιμετωπίσει το ανθρώπινο δυναμικό του δημοσίου τομέα είναι μεγάλες. Το γεγονός αυτό σε συνδυασμό με την διαρκή συρρίκνωσή του οδηγεί στην αύξηση των ευθυνών του. Προκειμένου να ανταποκριθεί στις σύγχρονες προκλήσεις κρίνεται απαραίτητη η συστηματική του κατάρτιση, μέσω εντοπισμού των αναγκών, σε θέματα δημόσιας διοίκησης αλλά και η εκπαίδευσή του σε νέες τεχνολογίες που αποτελούν βασικό μέσο αποδοτικότητας.

1.2.2.1.4 Το Επιχειρησιακό Πρόγραμμα Αγροτικής Ανάπτυξης (ΠΑΑ) 2014-2020

Πίνακας 1. Περιοχές Παρέμβασης για τις δράσεις του ΠΑΑ 2014-2020 που απευθύνονται στους ΟΤΑ Αΰβαθμού

| α/α | Δράση | Περιοχές Παρέμβασης |
|-----|-----------------|---------------------------------|
| 1. | ΥΠΟΜΕΤΡΟ 7.1 | ΠΟΑΠ με έως 10.000 κατοίκους** |
| 2. | ΥΠΟΜΕΤΡΟ 7.2 | ΠΟΑΠ με έως 10.000 κατοίκους ** |
| 3. | ΥΠΟΜΕΤΡΟ 7.3.1 | λευκές περιοχές των ΠΟΑΠ*** |
| 4. | ΥΠΟΜΕΤΡΟ 7.4 | ΠΟΑΠ με έως 10.000 κατοίκους** |
| 5. | ΥΠΟΜΕΤΡΟ 7.5 | ΠΟΑΠ με έως 10.000 κατοίκους** |
| 6. | ΥΠΟΜΕΤΡΟ 7.6.1 | ΠΟΑΠ με έως 10.000 κατοίκους** |
| 7. | ΥΠΟΜΕΤΡΟ 7.6.2 | ΠΟΑΠ με έως 10.000 κατοίκους** |
| 8. | ΥΠΟΜΕΤΡΟ 8.3.3 | στο σύνολο της χώρας |
| 9. | ΥΠΟΜΕΤΡΟ 8.3.4. | στο σύνολο της χώρας |



| | | |
|-----|-----------------|---------------------------|
| 10. | ΥΠΟΜΕΤΡΟ 8.3.5. | στο σύνολο της χώρας |
| 11. | ΥΠΟΜΕΤΡΟ 19.1 | με χαρακτηριστικά LEADER* |
| 12. | ΥΠΟΜΕΤΡΟ 19.2.1 | με χαρακτηριστικά LEADER* |
| 13. | ΥΠΟΜΕΤΡΟ 19.3 | με χαρακτηριστικά LEADER* |
| 14. | ΥΠΟΜΕΤΡΟ 19.4 | με χαρακτηριστικά LEADER* |

*Η περιοχή παρέμβασης του μέτρου 19 (LEADER) θα εφαρμοστεί στις αγροτικές περιοχές, οι οποίες έχουν τα ακόλουθα χωρικά χαρακτηριστικά:

- Να αποτελούνται από Δημοτικά Διαμερίσματα με πληθυσμό μικρότερο των 5.000 κατοίκων με εξαίρεση τα μικρά νησιά.
- Να περιλαμβάνουν ορεινές και μειονεκτικές (κατά την έννοια του Καν (1257/1999)) περιοχές και έως 12% μη χαρακτηρισμένων («πεδινών») περιοχών.

Συνολικά θα επιλεγούν κατά μέγιστο αριθμό 45 περιοχές για την εφαρμογή του παρόντος μέτρου οι οποίες συνολικά θα πρέπει να καλύπτουν λιγότερο από το 60% των αγροτικών περιοχών της χώρας. Η επιλογή των περιοχών εφαρμογής θα πραγματοποιηθεί από αρμόδιες επιτροπές στις οποίες θα μετέχουν εκπρόσωποι των ΔΑ των εμπλεκόμενων κατά περίπτωση ταμείων (ΕΓΤΑΑ, ΕΤΘΑ, ΕΚΤ, ΕΤΠΑ) και των Περιφερειών, μέσα από ανοιχτή διαγωνιστική διαδικασία.

**Προκειμένου να υλοποιηθούν ολοκληρωμένες παρεμβάσεις στις αγροτικές περιοχές, πέραν των περιοχών LEADER, ορίστηκαν οι Περιοχές Ολοκληρωμένης Αναπτυξιακής Παρέμβασης (ΠΟΑΠ) στις οποίες θα πραγματοποιηθούν ολοκληρωμένες παρεμβάσεις, αλλά με top down προσέγγιση. Στις εν λόγω περιοχές θα εφαρμοστεί και το μέτρο 7 πλην του υπομέτρου 7.3. Σημειώνεται ότι για το μέτρο 7 η περιοχή παρέμβασης περιορίζεται στα Δημοτικά Διαμερίσματα των ΠΟΑΠ με έως 10.000 κατοίκους.

***Η υποδράση 7.3.1 υλοποιείται στις «λευκές περιοχές» των ΠΟΑΠ, δηλαδή στις αγροτικές περιοχές στις οποίες δεν παρέχεται ευρυζωνική πρόσβαση και ταυτόχρονα δεν υπάρχουν σχέδια από ιδιώτες επενδυτές να αναπτύξουν κατάλληλη υποδομή για παροχή ευρυζωνικών υπηρεσιών στο εγγύς μέλλον.

Στη συνέχεια αναφέρονται αναλυτικά οι δράσεις που έχουν επιλέξιμους φορείς τους ΟΤΑ Α Βαθμού

ΥΠΟΜΕΤΡΟ 7.1 Εκπόνηση μελετών δήμων για τον προγραμματισμό δράσεων και έργων, συμπεριλαμβανομένων προστατευόμενων περιοχών

Δικαιούχοι είναι ΟΤΑ Α βαθμού και φορείς τους για έργα που θα αφορούν διοικητικές υποδιαιρέσεις τους (τοπικές ή δημοτικές κοινότητες) εντός αγροτικών περιοχών (περιοχές παρέμβασης του μέτρου όπως περιγράφονται στο Πίνακα 1)

ΥΠΟΜΕΤΡΟ 7.2 Έργα υποδομής μικρής κλίμακας για τους αγροτικούς οικισμούς



Δικαιούχοι είναι ΟΤΑ Α βαθμού και φορείς τους για έργα που θα αφορούν διοικητικές υποδιαιρέσεις τους (τοπικές ή δημοτικές κοινότητες) εντός αγροτικών περιοχών (περιοχές παρέμβασης του μέτρου όπως περιγράφονται στο Πίνακα 1).

ΥΠΟΜΕΤΡΟ 7.3.1 Ανάπτυξη δημοσίων υποδομών ευρυζωνικής πρόσβασης στις αγροτικές περιοχές

Φορέας που έχει την ευθύνη για την έναρξη ή την έναρξη και την εφαρμογή της πράξης όσον αφορά την ανάπτυξη ευρυζωνικών υποδομών εντός αγροτικών περιοχών (περιοχές παρέμβασης του μέτρου όπως περιγράφονται στο Πίνακα 1) και εντός «λευκών περιοχών» έτσι όπως θα οριστούν στη σχετική πρόσκληση.

ΥΠΟΜΕΤΡΟ 7.4 Δημιουργία βασικών υπηρεσιών για τον αγροτικό πληθυσμό

Δικαιούχοι

Δικαιούχοι είναι ΟΤΑ Α βαθμού και φορείς τους για έργα που θα αφορούν διοικητικές υποδιαιρέσεις τους (τοπικές ή δημοτικές κοινότητες) εντός αγροτικών περιοχών (περιοχές παρέμβασης του μέτρου όπως περιγράφονται στο Πίνακα 1).

ΥΠΟΜΕΤΡΟ 7.5 Δημιουργία δημόσιων τουριστικών υποδομών και υποδομών αναψυχής

Δικαιούχοι είναι ΟΤΑ Α βαθμού και φορείς τους καθώς και ιδιωτικοί φορείς μη κερδοσκοπικού χαρακτήρα με καταστατικό σκοπό την υλοποίηση αντίστοιχων έργων δημόσιου χαρακτήρα για έργα που θα αφορούν διοικητικές υποδιαιρέσεις τους (τοπικές ή δημοτικές κοινότητες) εντός αγροτικών περιοχών (περιοχές παρέμβασης του μέτρου όπως περιγράφονται στο Πίνακα 1).

ΥΠΟΜΕΤΡΟ 7.6.1 Δράσεις για την ανάδειξη της φυσικής κληρονομιάς των αγροτικών περιοχών

Δικαιούχοι είναι ΟΤΑ Α βαθμού και φορείς τους καθώς και ιδιωτικοί φορείς μη κερδοσκοπικού χαρακτήρα με καταστατικό σκοπό την υλοποίηση αντίστοιχων έργων δημόσιου χαρακτήρα για έργα που θα αφορούν διοικητικές υποδιαιρέσεις τους (τοπικές ή δημοτικές κοινότητες) εντός αγροτικών περιοχών (περιοχές παρέμβασης του μέτρου όπως περιγράφονται στο Πίνακα 1).

ΥΠΟΜΕΤΡΟ 7.6.2 Δράσεις για την ανάδειξη της πολιτιστικής κληρονομιάς των αγροτικών περιοχών

Δικαιούχοι είναι ΟΤΑ Α βαθμού και φορείς τους καθώς και ιδιωτικοί φορείς μη κερδοσκοπικού χαρακτήρα με καταστατικό σκοπό την υλοποίηση αντίστοιχων έργων δημόσιου χαρακτήρα για έργα που θα αφορούν διοικητικές υποδιαιρέσεις τους (τοπικές ή δημοτικές κοινότητες) εντός αγροτικών περιοχών (περιοχές παρέμβασης του μέτρου όπως περιγράφονται στο Πίνακα 1). Ειδικά για τις παρεμβάσεις αναπλάσεις όψεων και αποκαταστάσεις παραδοσιακών ή διατηρητέων παραδοσιακών κτιρίων και άλλων κτισμάτων μη παραγωγικά και για επιδεικτικούς σκοπούς (π.χ. μύλοι, ελαιοτριβεία) δικαιούχοι δύναται να είναι και φυσικά ή νομικά πρόσωπα.

ΥΠΟΜΕΤΡΟ 8.3.3. Ενίσχυση για γεωργοδασοκομικά συστήματα

Οι επιλέξιμοι δικαιούχοι είναι

- Ιδιώτες καλλιεργητές γης



- Δήμοι
- Ενώσεις ιδιωτών καλλιεργητών γης ή δήμων

Η δασική έκταση μπορεί να ανήκει στο κράτος με την προϋπόθεση ότι ο διαχειριστής της είναι ιδιώτης ή Δήμος

ΥΠΟΜΕΤΡΟ 8.3.4. Επενδύσεις σε δασοκομικές τεχνολογίες και στην επεξεργασία, κινήτοποίηση και εμπορία δασικών προϊόντων

Η ενίσχυση μπορεί να χορηγείται σε ιδιώτες δασοκαλλιεργητές, δήμους και τις ενώσεις τους, καθώς και σε ΜΜΕ με σκοπό επενδύσεις για τους ανωτέρω σκοπούς. Στα μικρά νησιά του Αιγαίου Πελάγους κατά την έννοια του κανονισμού (ΕΟΚ) αριθ. 2019/93 η ενίσχυση μπορεί επίσης να χορηγείται σε επιχειρήσεις που δεν είναι ΜΜΕ

ΥΠΟΜΕΤΡΟ 8.3.5. Πρόληψη δασών και δασικών εκτάσεων από πυρκαγιές και άλλες φυσικές καταστροφές και καταστροφικά συμβάντα

Δικαιούχοι είναι

Οι περιφερειακές Δασικές Υπηρεσίες, δηλ. τα Δασαρχεία και οι Διευθύνσεις Δασών των Νομών άνευ Δασαρχείων

2. Ιδιώτες κάτοχοι των δασών και δασικών εκτάσεων και συγκεκριμένα: φυσικά πρόσωπα, νομικά πρόσωπα δημοσίου και ιδιωτικού δικαίου και Δήμοι

3. Διακάτοχοι των δασών και δασικών εκτάσεων

4. Ενώσεις των ανωτέρω δικαιούχων

Για τα Δημόσια δάση και τις δημόσιες δασικές εκτάσεις, δύναται να είναι δικαιούχοι Δήμοι κατόπιν σύναψης αντίστοιχης προγραμματικής σύμβασης με το Ελληνικό Δημόσιο.

ΥΠΟΜΕΤΡΟ 19.1 Στήριξη για την προετοιμασία στρατηγικής της τοπικής ανάπτυξης

Δικαιούχοι για την προπαρασκευαστική περίοδο είναι οι υφιστάμενες ή νέες Ομάδες Τοπικής Δράσης (ΟΤΔ), σύμφωνα με τα άρθρα 32-35 του Καν. 1303/2013 ως προς την δομή και την εταιρική τους σύνθεση.

** Οι Ομάδες Τοπικής Δράσης (ΟΤΔ), είναι τοπικές εταιρικές σχέσεις δημόσιου – ιδιωτικού τομέα που σχεδιάζουν και υλοποιούν για σαφώς προσδιορισμένες αγροτικές περιοχές (εφεξής περιοχές παρέμβασης) τοπικά προγράμματα με ολοκληρωμένο και πολυτομεακό χαρακτήρα στο πλαίσιο του Άξονα 4 του ΠΑΑ.*

Το καταστατικό της ΟΤΔ πρέπει, μεταξύ άλλων, να ορίζει ως σκοπό και αντικείμενο δραστηριότητάς της την ανάπτυξη της περιοχής παρέμβασης, να διασφαλίζει την εύρυθμη λειτουργία της, καθώς και την ικανότητα διαχείρισης δημοσίων κονδυλίων.

ΥΠΟΜΕΤΡΟ 19.2.1 Παρεμβάσεις δημόσιου χαρακτήρα για τον τοπικό πληθυσμό

Δικαιούχοι είναι ΟΤΑ Α βαθμού και φορείς τους, ιδιωτικοί φορείς μη κερδοσκοπικού χαρακτήρα με καταστατικό σκοπό την υλοποίηση αντίστοιχων έργων δημόσιου χαρακτήρα, για έργα που θα αφορούν υπο-ενότητες τους (δημοτικά διαμερίσματα, κοινότητες) εντός αγροτικών περιοχών όπως ορίζονται στο ΠΑΑ, καθώς και φυσικά ή νομικά πρόσωπα των οποίων η επιλεξιμότητα θα εξειδικευτεί στις προσκλήσεις των αντίστοιχων μέτρων.



ΥΠΟΜΕΤΡΟ 19.3 Στήριξη για την προπαρασκευή και την υλοποίηση της συνεργασίας (διακρατική και διατοπική)

Δικαιούχοι είναι οι ΟΤΔ που υλοποιούν τις στρατηγικές τοπικής ανάπτυξης με πρωτοβουλία τοπικών κοινοτήτων σύμφωνα με τα άρθρα του Καν. 1303/2013 (ειδικά άρθρα 32-35). Στα σχέδια συνεργασίας, απαιτείται ο ορισμός ενός εκ των εταίρων ως συντονιστή. Το ρόλο του συντονιστή μπορεί να τον αναλάβει μόνο ΟΤΔ, η οποία υλοποιεί στρατηγική τοπικής ανάπτυξης στο πλαίσιο του παρόντος μέτρου.

Επίσης στα σχέδια συνεργασίας μπορούν να μετέχουν, ως μέλη και χωρίς συντονιστικό ρόλο, φορείς που εξυπηρετούν συμφέροντα του Δημοσίου ή συλλογικά συμφέροντα του ιδιωτικού τομέα, οι οποίοι δραστηριοποιούνται στην περιοχή παρέμβασης των τοπικών προγραμμάτων, και από το καταστατικό τους προκύπτει η δυνατότητα υλοποίησης των προτεινόμενων ενεργειών.

ΥΠΟΜΕΤΡΟ 19.4 Στήριξη για τις λειτουργικές δαπάνες και την εμπύχωση

Δικαιούχοι είναι οι ΟΤΔ που υλοποιούν τις στρατηγικές τοπικής ανάπτυξης με πρωτοβουλία τοπικών κοινοτήτων σύμφωνα με τα άρθρα 32 και 35 του Καν. 1303/2013.

1.2.2.1.5 Το Επιχειρησιακό Πρόγραμμα Αλιείας και Θάλασσας 2014 – 2020

Οι βασικές στρατηγικές επιλογές της χώρας για την ενίσχυση του τομέα της αλιείας στοχεύουν στους ακόλουθους θεματικούς Στόχους της Ε2020:

- στην ενίσχυση της ανταγωνιστικότητας των ΜΜΕ του τομέα της Αλιείας και την Υδατοκαλλιέργειας (ΘΣ3), και
- στην προστασία του περιβάλλοντος και στην προώθηση της αποδοτικότητας των πόρων (ΘΣ6).

Στον κλάδο της συλλεκτικής αλιείας, θα στηριχθούν επενδύσεις που α) βελτιώνουν την ασφάλεια και τις συνθήκες εργασίας και β) προσθέτουν αξία στα αλιευτικά προϊόντα και συγκεκριμένα επιτρέποντας στους αλιείς να πραγματοποιούν την επεξεργασία, την εμπορία και την άμεση πώληση των δικών τους αλιευμάτων καθώς και καινοτόμες επενδύσεις επί του σκάφους για τη βελτίωση της ποιότητας των αλιευτικών προϊόντων.

Στον κλάδο της υδατοκαλλιέργειας, η ενίσχυση της ανταγωνιστικότητας θα επιχειρηθεί να τονωθεί με την προώθηση νέων μορφών υδατοκαλλιέργειας με υψηλό δυναμικό ανάπτυξης καθώς και με την ίδρυση νέων επιχειρήσεων. Η στρατηγική ενίσχυσης της ανταγωνιστικότητας περιλαμβάνει επίσης τη διευκόλυνση της διαφοροποίησης με τη στήριξη της πολυλειτουργικής υδατοκαλλιέργειας, που επιτρέπει τη διαφοροποίηση του εισοδήματος των επιχειρήσεων υδατοκαλλιέργειας.

Στην ίδια κατεύθυνση, θα στηριχθεί η χρήση συμβουλευτικών υπηρεσιών τόσο από επιχειρήσεις υδατοκαλλιέργειας όσο και από αλιείς ή οργανωμένους φορείς τους για την εκπόνηση μελετών βιωσιμότητας, επιχειρησιακής στρατηγικής και στρατηγικής εμπορίας.

Για τους σκοπούς βελτίωσης των προϊόντων που εκφορτώνονται, της ασφάλειας και των συνθηκών εργασίας, θα στηριχθούν επενδύσεις στις υποδομές και συγκεκριμένα σε αλιευτικούς λιμένες, τόπους εκφόρτωσης και αλιευτικά καταφύγια.



Στην επίτευξη του στόχου της ενίσχυσης της ανταγωνιστικότητας, θα συμβάλλει τα μέγιστα και η προσπάθεια στήριξης επιλεγμένων αλιευτικών περιοχών, μέσα από την υλοποίηση ολοκληρωμένων στρατηγικών τοπικής ανάπτυξης οι οποίες μπορεί να κυμαίνονται μεταξύ αυτών που επικεντρώνονται στην αλιεία έως ευρύτερες στρατηγικές που απευθύνονται στη διαφοροποίηση των αλιευτικών περιοχών.

Αναφορικά με την προστασία του περιβάλλοντος και προώθηση της αποδοτικότητας των πόρων (ΘΣ6), η στρατηγική επιλογή της χώρας εστιάζει στην μείωση των επιπτώσεων της αλιείας στο θαλάσσιο περιβάλλον, στην προστασία και αποκατάσταση της θαλάσσιας βιοποικιλότητας και των οικοσυστημάτων, και στην προώθηση της υδατοκαλλιέργειας, με υψηλό επίπεδο προστασίας του περιβάλλοντος και της υγείας και της καλής διαβίωσης των ζώων, καθώς και της δημόσιας υγείας και ασφάλειας.

Στην ίδια κατεύθυνση θα συμπεριληφθούν μέτρα στήριξης επενδύσεων σε αλιευτικά σκάφη με εξοπλισμούς που βελτιώνουν την επιλεκτικότητα των αλιευτικών εργαλείων, περιορίζουν τις φυσικές & βιολογικές επιπτώσεις της αλιείας, μειώνουν τα ανεπιθύμητα αλιεύματα. Επίσης, θα ενισχυθούν παρεμβάσεις για την κατασκευή ή την τοποθέτηση στατικών ή κινητών εγκαταστάσεων για την προστασία και τη βελτίωση της υδρόβιας πανίδας και χλωρίδας, τη διαχείριση - αποκατάσταση - παρακολούθηση των θαλάσσιων προστατευόμενων περιοχών και των περιοχών NATURA 2000.

ΠΡΟΤΕΡΑΙΟΤΗΤΕΣ - ΕΙΔΙΚΟΙ ΣΤΟΧΟΙ

ΠΕ1: Προώθηση της περιβαλλοντικά βιώσιμης, αποδοτικής ως προς τους πόρους, καινοτόμου, ανταγωνιστικής και βασιζόμενης στη γνώση αλιείας

Ειδικός Στόχος ΕΣ1. Μείωση του αντίκτυπου της αλιείας στο θαλάσσιο περιβάλλον, περιλαμβανομένης της κατά το δυνατόν αποφυγής και μείωσης των ανεπιθύμητων αλιευμάτων

Η στήριξη δράσεων που αποσκοπούν στην ανάπτυξη ή στην εισαγωγή νέων τεχνικών ή οργανωτικών γνώσεων που μειώνουν τις επιπτώσεις των αλιευτικών δραστηριοτήτων στο περιβάλλον. Συμμόρφωση με την υποχρέωση εκφόρτωσης όλων των αλιευμάτων, επενδύσεις σε εγκαταστάσεις για τα απόβλητα και τη συλλογή θαλάσσιων απορριμμάτων. Επενδύσεις σε εξοπλισμό που μειώνει τα ανεπιθύμητα αλιεύματα εμπορικών αποθεμάτων ή άλλα παρεμπόδιοντα αλιεύματα

Ειδικός Στόχος ΕΣ2. Προστασία και αποκατάσταση της υδρόβιας βιοποικιλότητας και των οικοσυστημάτων

Διαχείριση, αποκατάσταση και επιτήρηση περιοχών Natura 2000 και άλλων θαλάσσιων προστατευόμενων περιοχών οι οποίες επηρεάζονται από αλιευτικές δραστηριότητες και αποκατάσταση εσωτερικών υδάτων. Κατασκευή, τοποθέτηση και επιστημονική παρακολούθηση στατικών ή κινητών εγκαταστάσεων για την προστασία της πανίδας και χλωρίδας

Ειδικός Στόχος ΕΣ3. Διασφάλιση ισορροπίας μεταξύ αλιευτικής ικανότητας και διαθέσιμων αλιευτικών δυνατοτήτων

Διασφάλιση ισορροπίας μεταξύ αλιευτικής ικανότητας και διαθέσιμων αλιευτικών πόρων

Ειδικός Στόχος ΕΣ4. Αύξηση της ανταγωνιστικότητας και της βιωσιμότητας των αλιευτικών επιχειρήσεων, περιλαμβανομένων των παράκτιων στόλων μικρής κλίμακας και βελτίωση της ασφάλειας και των συνθηκών εργασίας



Εκσυγχρονισμός αλιευτικού στόλου ώστε να ανταποκρίνεται στους κανόνες ασφαλείας και να εξασφαλίζει ικανοποιητικές συνθήκες εργασίας και υγιεινής. Στήριξη του εισοδήματος των αλιέων μέσα από δράσεις διαφοροποίησης των δραστηριοτήτων τους και στήριξης επενδύσεων που τους επιτρέπουν να πραγματοποιούν την επεξεργασία, εμπορία και άμεση πώληση των αλιευμάτων τους. Στήριξη επενδύσεων για την κατασκευή ή τον εκσυγχρονισμό αλιευτικών καταφυγίων προκειμένου να βελτιωθεί η ασφάλεια των αλιέων

Ειδικός Στόχος ΕΣ5. Στήριξη στην ενίσχυση της τεχνολογικής ανάπτυξης, της καινοτομίας, περιλαμβανομένης της αύξησης της ενεργειακής απόδοσης, και της μεταφοράς γνώσης

Βελτίωση της ανταγωνιστικότητας και της βιωσιμότητας των αλιευτικών επιχειρήσεων με την εφαρμογή καινοτόμων μεθόδων και τεχνικών. Δραστηριότητες συλλογής δεδομένων, μελέτες, πιλοτικά σχέδια, διάδοσης γνώσεων και αποτελεσμάτων ερευνών και βέλτιστων πρακτικών. Επενδύσεις σε εξοπλισμό επί του σκάφους με στόχους την άμβλυση της κλιματικής αλλαγής και την βελτίωση της ενεργειακής απόδοσης.

Ειδικός Στόχος ΕΣ6. Ανάπτυξη επαγγελματικής κατάρτισης, νέων επαγγελματικών δεξιοτήτων και της δια βίου μάθησης

Επιμόρφωση αλιέων, απόκτηση νέων επαγγελματικών δεξιοτήτων, προαγωγή του ρόλου των γυναικών στις αλιευτικές κοινότητες και δικτύωση των αλιέων της μικρής κλίμακας παράκτιας αλιείας.

ΠΕ2: Προώθηση της περιβαλλοντικά βιώσιμης, αποδοτικής ως προς τους πόρους, καινοτόμου, ανταγωνιστικής και βασιζόμενης στη γνώση υδατοκαλλιέργειας

Ειδικός Στόχος ΕΣ1. Στήριξη στην ενίσχυση της τεχνολογικής ανάπτυξης, της καινοτομίας και της μεταφοράς γνώσης

Η ανάπτυξη συνεργασιών επιχειρήσεων και πανεπιστημίων προκειμένου να διερευνηθούν και εξευρεθούν νέες τεχνικές και μέθοδοι βελτίωσης της ανταγωνιστικότητας. Η στήριξη της αγοράς συμβουλευτικών υπηρεσιών τεχνικού, οικονομικού, επιστημονικού, νομικού ή περιβαλλοντικού χαρακτήρα σε εκμεταλλεύσεις υδατοκαλλιέργειας

Ειδικός Στόχος ΕΣ2. Ενίσχυση της ανταγωνιστικότητας και της βιωσιμότητας των επιχειρήσεων υδατοκαλλιέργειας, περιλαμβανομένης της βελτίωσης της ασφάλειας και των συνθηκών εργασίας, ιδίως των ΜΜΕ

Η βελτίωση της παραγωγικότητας των υφιστάμενων επιχειρήσεων και η ίδρυση νέων μονάδων. Η αύξηση της απασχόλησης και του ΑΕΠ

Ειδικός Στόχος ΕΣ3. Προστασία και αποκατάσταση της βιοποικιλότητας και ενίσχυση των οικοσυστημάτων που αφορούν την υδατοκαλλιέργεια και προώθηση της αποδοτικής ως προς τους πόρους υδατοκαλλιέργειας

Ο εκσυγχρονισμός των υποδομών και των συστημάτων παραγωγής, που αποσκοπούν στη μείωση του περιβαλλοντικού αποτυπώματος. Η προώθηση της βιολογικής ή ενεργειακά αποδοτικής υδατοκαλλιέργειας.

Ειδικός Στόχος ΕΣ4. Προώθηση της υδατοκαλλιέργειας, με υψηλό επίπεδο προστασίας του περιβάλλοντος και της υγείας και της καλής διαβίωσης των ζώων καθώς και της δημόσιας υγείας και ασφάλειας



Δράσεις που αφορούν υδατοκαλλιεργητικές μεθόδους συμβατές με τις ειδικές περιβαλλοντικές ανάγκες διαχείρισης (όπως αυτές προκύπτουν από το σχεδιασμό του δικτύου Natura 2000 ή άλλων καθεστώτων προστασίας). Μέτρα για τη δημόσια υγεία μέσω χορήγησης αντιστάθμισης σε οστρακοκαλλιεργητές, μέτρα για την υγεία και καλή διαβίωση των ζώων όπως δράσεις ελέγχου και εξάλειψης των νόσων.

Ειδικός Στόχος ΕΣ5. Ανάπτυξη επαγγελματικής κατάρτισης, νέων επαγγελματικών δεξιοτήτων και της διά βίου μάθησης

Η ενίσχυση του ανθρώπινου δυναμικού με ενέργειες όπως η δια βίου μάθηση, η διάχυση της τεχνογνωσίας, των καινοτόμων και βέλτιστων πρακτικών, και η βελτίωση των συνθηκών εργασίας και ασφάλειας των εργαζομένων

ΠΕ3: Ενίσχυση της εφαρμογής της ΚΑΛΠ

Ειδικός Στόχος ΕΣ1. Βελτίωση και παροχή επιστημονικής γνώσης καθώς και βελτίωση της συλλογής και διαχείρισης δεδομένων

Η συλλογή, διαχείριση και χρήση δεδομένων με στόχο την επιστημονική ανάλυση και την υλοποίηση της ΚΑΛΠ.

Ειδικός Στόχος ΕΣ2. Στήριξη στην παρακολούθηση, τον έλεγχο και την επιβολή, ενισχύοντας με τον τρόπο αυτό τις θεσμικές ικανότητες και την αποτελεσματικότητα της δημόσιας διοίκησης, χωρίς αύξηση του διοικητικού φόρτου

Δράσεις για την υλοποίηση ενωσιακού συστήματος ελέγχου, επιθεώρησης και επιβολής κατά τα προβλεπόμενα στους Καν. 1380/2013 και 1224/2009

ΠΕ4: Αύξηση της απασχόλησης και της εδαφικής συνοχής

Ειδικός Στόχος ΕΣ1 Προώθηση της οικονομικής ανάπτυξης, της κοινωνικής ένταξης, της δημιουργίας θέσεων εργασίας και παροχή στήριξης της απασχολησιμότητας και της κινητικότητας του εργατικού δυναμικού στις παράκτιες και τις εσωτερικές κοινότητες που εξαρτώνται από την αλιεία και την υδατοκαλλιέργεια, συμπεριλαμβανομένης της διαφοροποίησης των δραστηριοτήτων στο πλαίσιο της αλιείας και σε άλλους τομείς της θαλάσσιας οικονομίας

Ενέργειες για την οργάνωση και αποτελεσματική λειτουργία των Τοπικών Ομάδων Δράσης Αλιείας. Η προώθηση της οικονομικής ανάπτυξης, της κοινωνικής ένταξης, της δημιουργίας θέσεων εργασίας και της στήριξης της κινητικότητας του εργατικού δυναμικού στις παράκτιες και τις εσωτερικές κοινότητες που εξαρτώνται από την αλιεία και την υδατοκαλλιέργεια. Η διαφοροποίηση των δραστηριοτήτων στο πλαίσιο της αλιείας και σε άλλους τομείς της θαλάσσιας οικονομίας

ΠΕ5: Προώθηση της εμπορίας και μεταποίησης

Ειδικός Στόχος ΕΣ1.Βελτίωση της οργάνωσης αγοράς για τα προϊόντα αλιείας και υδατοκαλλιέργειας

Ανάγκη βελτίωσης του συστήματος εμπορίας με τη δημιουργία οργανώσεων παραγωγών, τη βελτίωση και προώθηση των αλιευτικών προϊόντων και την ενίσχυση της αλυσίδας παραγωγής και εμπορία

ΕΣ2. Ενθάρρυνση των επενδύσεων στους τομείς της μεταποίησης και της εμπορίας



Χρηματοδότηση επενδύσεων για τη μεταποίηση προϊόντων αλιείας και υδατοκαλλιέργειας με στόχους την περαιτέρω ανάπτυξη του κλάδου και τη στήριξη της απασχόλησης σε αυτόν

ΠΕ6: Ενίσχυση της εφαρμογής της Ολοκληρωμένης Θαλάσσιας Πολιτικής

Ειδικός Στόχος ΕΣ1. Ανάπτυξη και υλοποίηση της Ολοκληρωμένης Θαλάσσιας Πολιτικής

Η βελτίωση της επίγνωσης της κατάστασης στη θάλασσα, μέσω βελτιωμένης και ασφαλούς ανταλλαγής πληροφοριών σε όλους τους κλάδους.

1.2.2.1 Β. Το Πράσινο Ταμείο

Σκοπός του Πράσινου Ταμείου είναι η ενίσχυση της ανάπτυξης μέσω της προστασίας του περιβάλλοντος με την διαχειριστική, οικονομική, τεχνική και χρηματοπιστωτική υποστήριξη προγραμμάτων, μέτρων, παρεμβάσεων και ενεργειών που αποβλέπουν στην ανάδειξη και αποκατάσταση του περιβάλλοντος, η στήριξη της περιβαλλοντικής πολιτικής της χώρας και η εξυπηρέτηση του δημόσιου και κοινωνικού συμφέροντος μέσω της διοίκησης, διαχείρισης και αξιοποίησης των πράσινων πόρων.

Στην ισχύουσα νομοθεσία προβλέπονται διάφορες κατηγορίες εσόδων και πόρων που διατίθενται για την προστασία του περιβάλλοντος και ενδεικτικά:

1. οι Πράσινοι Πόροι (πόροι πρώην ΕΤΕΡΠΣ, Ειδικού Φορέα Δασών, πόροι Ταμείου Περιβαλλοντικού Ισοζυγίου, εισφορές διανομών ενέργειας, των διαχειριστών δικτύων διανομής και των επιχειρήσεων λιανικής πώλησης ενέργειας, άλλα τέλη και ειδικά πρόστιμα),
2. χρηματοδοτήσεις από προγράμματα και πρωτοβουλίες της Ευρωπαϊκής Ένωσης και διεθνείς οργανισμούς,
3. χορηγίες και δωρεές από φυσικά ή νομικά πρόσωπα δημοσίου ή ιδιωτικού δικαίου,
4. επιχορηγήσεις από τον Κρατικό Προϋπολογισμό και χρηματοδοτήσεις από το Πρόγραμμα Δημοσίων Επενδύσεων και κάθε άλλο έσοδο από νόμιμη αιτία.
5. κέρδη, τόκοι ή άλλα έσοδα που παράγονται από τη δραστηριότητα και την περιουσία του Πράσινου Ταμείου.

Οι παραπάνω πόροι, σύμφωνα με το Ν. 3889/2010 (ΦΕΚ Α/182/2010), αποτελούν πηγή χρηματοδότησης των παρεμβάσεων αναβάθμισης και αποκατάστασης του φυσικού και αστικού περιβάλλοντος και αντιμετώπισης της κλιματικής αλλαγής.

Η αξιοποίηση των πόρων γίνεται μέσω Προγραμμάτων για τη χρηματοδότηση δράσεων προστασίας, αναβάθμισης και αποκατάστασης του περιβάλλοντος που υλοποιούν τρίτοι (φορείς υλοποίησης) και μπορεί να έχει τη μορφή επιχορηγήσεων, δανείων, κεφαλαιακής συμμετοχής ή άλλης ισοδύναμης μορφής κεφαλαιακής ενίσχυσης. Οι δράσεις αυτές επιτρέπεται ταυτόχρονα να συγχρηματοδοτούνται ή να ενισχύονται και από άλλες δημόσιες ή ευρωπαϊκές πηγές ή και ιδιωτικούς πόρους που δανειοδοτούνται από την Ευρωπαϊκή Τράπεζα Επενδύσεων ή άλλους φορείς.

Στη συνέχεια αναλύονται τα χρηματοδοτικά προγράμματα του Πράσινου Ταμείου.

- Το χρηματοδοτικό πρόγραμμα του Πράσινου Ταμείου «**Αστική Αναζωογόνηση**» έχει ως σκοπό τη χρηματοδότηση έργων και δράσεων εντός του αστικού χώρου τα οποία διέπονται από τις βασικές αρχές περιβαλλοντικού σχεδιασμού και αειφόρου



ανάπτυξης και θα προάγουν τη λειτουργική και αισθητική αναβάθμιση των πόλεων, την περιβαλλοντική βελτίωση και το βιοκλιματικό σχεδιασμό.

Οι χρηματοδοτήσεις δύνανται να αφορούν, σε έργα μητροπολιτικού χαρακτήρα μεγάλης κλίμακας, σε παρεμβάσεις για την αναδιοργάνωση πόλεων, μικρής ή μεσαίας κλίμακας, σε παρεμβάσεις για την αισθητική αναβάθμιση του αστικού τοπίου, τη βελτίωση της κινητικότητας των κατοίκων, τη διαμόρφωση κοινόχρηστων χώρων, την προστασία και ανάδειξη του φυσικού και δομημένου περιβάλλοντος των πόλεων, την αποκατάσταση υποβαθμισμένων περιοχών, καθώς επίσης και σε λοιπές δράσεις που αποσκοπούν στην προστασία, αναβάθμιση και περιβαλλοντικά, οικονομικά και κοινωνικά ισόρροπη και βιώσιμη ανάπτυξη των πόλεων.

- Πάγιο πρόβλημα των ελληνικών πόλεων αποτελεί η έλλειψη ελεύθερων - Κοινόχρηστων Χώρων και χώρων πρασίνου καθώς και η διαφύλαξη της πολιτιστικής κληρονομιάς μέσα από τη διατήρηση κτιρίων που έχουν ιδιαίτερη πολεοδομική και ιστορική σημασία. Μέσω του Χρηματοδοτικού Προγράμματος «**Απόκτηση και διαμόρφωση ελεύθερων Κοινόχρηστων Χώρων και Διατηρητέων Κτιρίων στις πόλεις**» το Πράσινο Ταμείο στοχεύει στην κατά το δυνατόν αντιμετώπιση του παραπάνω προβλήματος. Δηλαδή αφενός μεν στη διασφάλιση όσο το δυνατόν περισσότερων ελεύθερων Κοινόχρηστων Χώρων στον αστικό ιστό που θα συμβάλουν αποφασιστικά στην αποκατάσταση του «Περιβαλλοντικού Ισοζυγίου» μέσω της βελτίωσης της αναλογίας του δομημένου προς τον αδόμητο χώρο και αφετέρου δε στην απόκτηση και απόδοση σε κοινή χρήση διατηρητέων κτιρίων που έχουν ιδιαίτερη πολεοδομική και ιστορική σημασία και τα οποία αποτελούν σημαντικά τοπία στον ιστό των πόλεων.

Αντικείμενο του χρηματοδοτικού προγράμματος όσον αφορά τους Άξονες Προτεραιότητας 1, 2 και 3, είναι η συμβολή στη χρηματοδότηση για την απόκτηση ελεύθερων χώρων, που προβλέπονται από τα ισχύοντα Ρυμοτομικά Σχέδια των πόλεων ως «Κοινόχρηστοι Χώροι» και χώρων των οποίων η απαλλοτρίωση δεν έχει ακόμη συντελεστεί. Για τον Άξονα Προτεραιότητας 4 αντικείμενο του χρηματοδοτικού προγράμματος αποτελεί η συμβολή στη χρηματοδότηση για την απόκτηση κτιρίων μέσα στις πόλεις που έχουν χαρακτηριστεί ως «Διατηρητέα» και έχουν ιδιαίτερη πολεοδομική και ιστορική σημασία.

Δικαιούχοι του χρηματοδοτικού προγράμματος είναι οι ΟΤΑ Α' και Β' Βαθμού, στη διοικητική περιφέρεια των οποίων βρίσκονται οι χώροι που έχουν δηλωθεί σύμφωνα με τις διατάξεις του ν. 3843/2010 και ΝΠΔΔ.

- Το χρηματοδοτικό πρόγραμμα του Πράσινου Ταμείου «**Ολοκλήρωση Πολεοδομικού Σχεδιασμού**» έχει ως κύριο σκοπό τη χρηματοδότηση της ολοκλήρωσης **εκκρεμών** μελετών πολεοδομικού σχεδιασμού πρώτου και δεύτερου επιπέδου, που απαιτούνται για την ολοκλήρωση της πολεοδομικής οργάνωσης στους Καλλικρατικούς Δήμους, καθώς επίσης και η συμπλήρωση του πολεοδομικού σχεδιασμού με αναγκαίες μελέτες του δεύτερου επιπέδου, προκειμένου να επιτευχθεί η εφαρμογή των σχεδίων για την βιώσιμη ανάπτυξη των πόλεων και την περιβαλλοντική αναβάθμισή τους.

Επιλέξιμες προς χρηματοδότηση μελέτες στο πλαίσιο του παρόντος προγράμματος αποτελούν ιδίως:

- Ρυθμιστικά Σχέδια
- Γενικά Πολεοδομικά Σχέδια



- Σχέδια Οικιστικής Οργάνωσης Ανοικτής Πόλης
- Πολεοδομικές Μελέτες
- Πράξεις Εφαρμογής
- καθώς επίσης και υποστηρικτικές μελέτες των παραπάνω, στο βαθμό που αυτές απαιτούνται για την προώθηση και ολοκλήρωση του πολεοδομικού σχεδιασμού, όπως μεταξύ άλλων: γεωλογικές μελέτες, Στρατηγικές Μελέτες Περιβαλλοντικών Επιπτώσεων, μελέτες οριοθέτησης ρεμάτων, κλπ.

1.2.2.2 Δανεισμός ΟΤΑ

1.2.2.2.1 Η Ευρωπαϊκή Τράπεζα Επενδύσεων (ΕΤΕπ) και το Ταμείο Παρακαταθηκών και Δανείων

Το Ταμείο Παρακαταθηκών και Δανείων (Τ.Π. & Δ.) αναγνωρίζοντας τη διαπιστωμένη ανάγκη της Τοπικής Αυτοδιοίκησης για υποστήριξη των επενδυτικών σχεδίων της, που στοχεύουν στην τοπική και περιφερειακή ανάπτυξη, στοχεύουν στην εξασφάλιση της απαραίτητης χρηματοδότησης των έργων με δανειακά και επενδυτικά κεφάλαια, με σκοπό την προώθηση και υποστήριξη Αναπτυξιακών Επενδυτικών Σχεδίων των Ο.Τ.Α.

Βασική προϋπόθεση για την χρηματοδότηση των Αναπτυξιακών Επενδυτικών Σχεδίων των Ο.Τ.Α. είναι να εξασφαλίζεται η αποπληρωμή των δανειακών ή επενδυτικών κεφαλαίων από τα έσοδα του Επενδυτικού Σχεδίου ή /και από τον ΟΤΑ.

Ενδεικτικά κατηγορίες Έργων – Επενδυτικών Σχεδίων των ΟΤΑ που είναι «επιλέξιμα» για να εξετασθούν και να χρηματοδοτηθούν είναι τα ακόλουθα:

1. Έργα των ΟΤΑ, που έχουν εξασφαλίσει μέρος των απαιτούμενων κεφαλαίων από Εθνικές ή Ευρωπαϊκές πηγές χρηματοδότησης και αναζητούνται πρόσθετοι πόροι για την έναρξη υλοποίησής τους (έργα του προγράμματος «ΕΞΟΙΚΟΝΟΜΩ», έργα ύδρευσης – αποχέτευσης κλπ)
2. Έργα εξοικονόμησης ενέργειας (εξοικονόμηση στον Οδοφωτισμό, σε κτιριακές εγκαταστάσεις των ΟΤΑ)
3. Έργα παραγωγής ενέργειας μέσω ανανεώσιμων πηγών ενέργειας (Φωτοβολταϊκά, Γεωθερμία κλπ)
4. Έργα ύδρευσης - αποχέτευσης (μονάδες αφαλάτωσης, βιολογικοί σταθμοί)
5. Έργα προστασίας περιβάλλοντος (διαχείριση στερεών αποβλήτων)
6. Έργα αξιοποίησης ακίνητης περιουσίας για τουριστικούς, πολιτιστικούς, εμπορικούς κλπ σκοπούς.

Τα βήματα που είναι απαραίτητο να ακολουθηθούν για την χρηματοδότηση Επενδυτικού Σχεδίου είναι τα ακόλουθα:



- i. Υποβολή αιτήματος εκ μέρους του ΟΤΑ
- ii. Αξιολόγηση του Επενδυτικού Σχεδίου του Ο.Τ.Α. (ωριμότητα, δυνατότητα εξασφάλισης χρηματοδότησης κα)
- iii. Ωρίμανση του Επενδυτικού Σχεδίου, σε συνεργασία με τον Οργανισμό Τοπικής Αυτοδιοίκησης
- iv. Εξασφάλιση της χρηματοδότησης του Επενδυτικού Σχεδίου είτε μέσω δανειοδότησης απ' ευθείας των Ο.Τ.Α. από το Τ.Π.& Δ, είτε μέσω της εξεύρεσης ιδιωτικών κεφαλαίων που θα επενδυθούν στο έργο.

Η οικονομοτεχνική μελέτη που αποτελεί αναπόσπαστο τμήμα ενός επενδυτικού σχεδίου, τεκμηριώνει την απόδοση της επένδυσης. Μέσω της εκπόνησης των οικονομοτεχνικών μελετών που περιλαμβάνουν την επισήμανση του νομικού και του φορολογικού πλαισίου, την αξιολόγηση μακροοικονομικών μεγεθών του κλάδου, την αξιοποίηση επιδοτήσεων μέσω προγραμμάτων και κοινοτικών αναπτυξιακών νόμων, την ανάλυση δυνατών - αδύνατων σημείων, ευκαιριών - απειλών (S.W.O.T.) και την οικονομική μελέτη εφικτότητας του επενδυτικού σχεδίου.

1.2.2.2 Τα Ταμεία Αστικής Ανάπτυξης – JESSICA

Για τη χρηματοδότηση τους τα προτεινόμενα έργα των ΟΤΑ εντάσσονται απαραίτητα σε Ολοκληρωμένα Σχέδια Βιώσιμης Αστικής Ανάπτυξης. Τα κριτήρια επιλογής των προτεινόμενων σχεδίων αστικής ανάπτυξης για χρηματοδότηση μέσω της πρωτοβουλίας JESSICA έχουν ως ακολούθως:

- Σαφήνεια και Πληρότητα δηλ. πλήρη περιγραφή του φυσικού αντικειμένου (π.χ μεθοδολογία υλοποίησης, τεχνικά, λειτουργικά ή άλλα χαρακτηριστικά)
- Σκοπιμότητα, δηλ. προσδιορισμό ευρύτερων κοινωνικών και οικονομικών ωφελειών και επιπτώσεων του έργου, επαρκής ανάλυση της κρισιμότητας του προβλήματος που αντιμετωπίζεται με την υλοποίηση του, καθώς και βαθμός κάλυψης των αναγκών.
- Συνέπεια με τις εκάστοτε εθνικές και κοινοτικές πολιτικές δηλ. συνέπεια του έργου με τις Εθνικές και Κοινοτικές πολιτικές (το έργο πληροί τα κριτήρια ΟΣΑΑΑ).
- Ωριμότητα, δηλ. βαθμός ωριμότητας από την άποψη του σταδίου εξέλιξης των απαιτούμενων προπαρασκευαστικών ενεργειών, μελετών κλπ. για την έναρξη υλοποίησής και ο βαθμός προόδου διοικητικών ή άλλων ενεργειών.

Σύμφωνα με τα παραπάνω οι απαραίτητες προϋποθέσεις για την ένταξη ενός επενδυτικού σχεδίου στην πρωτοβουλία JESSICA είναι:

1. η κατάρτιση ενός ολοκληρωμένου σχεδίου δράσης που θα δημιουργήσει κεφάλαιο είτε προς διανομή και εκμετάλλευση, είτε προς επιστροφή ενισχύσεων
2. η ωριμότητα υλοποίησης του έργου με δέσμευση την έναρξη των εργασιών εκτέλεσης αμέσως μετά την υπογραφή της ένταξης του έργου από το Ταμείο Αστικής Ανάπτυξης
3. η αποδεδειγμένη δυνατότητα του έργου να δημιουργήσει επιστρεπτές ενισχύσεις, δηλαδή να αποσβέσει το κόστος κατασκευής του στο μικρότερο χρονικό διάστημα και σε κάθε περίπτωση όχι περισσότερο της 5ετίας, δημιουργώντας άμεσα έσοδα.

Για τη τεκμηρίωση της σκοπιμότητας και ωριμότητας του προς υλοποίηση και χρηματοδότηση έργου απαιτείται η σύνταξη πρότασης που θα περιλαμβάνει καθορισμό του



αντικείμενου της υλοποίησης του έργου, καταγραφή και αποτύπωση της υφιστάμενης κατάστασης και την απαιτούμενη χρηματοδότηση του έργου. Απαραίτητη ακόμη είναι και η χρηματοοικονομική ανάλυση του επενδυτικού σχεδίου.

1.2.2.2.3 Ιδιωτικές επενδύσεις

Σημαντικό μοχλό και χρηματοδοτικό εργαλείο για την υλοποίηση του αναπτυξιακού προσανατολισμού της χώρας (συμπεριλαμβανομένων των ΟΤΑ), συνιστά η προσέλκυση και ενεργοποίηση ιδιωτικών κεφαλαίων.

Το σημαντικό έλλειμμα σε υποδομές που παρατηρείται στην ελληνική επικράτεια δύναται εν μέρει να αντιμετωπιστεί από το ΕΣΠΑ και δη από τα Περιφερειακά Επιχειρησιακά Προγράμματα, ωστόσο, δεν μπορεί να επωμιστεί εξ' ολοκλήρου την κάλυψη του ελλείμματος και να εξυπηρετήσει το σύνολο των τοπικών αναγκών.

Στο πλαίσιο αυτό, η προσέλκυση υγιών ιδιωτικών κεφαλαίων (κύρια από την τοπική και υπερτοπική αγορά και οικονομία και δευτερευόντως από την ευρωπαϊκή και διεθνή αγορά) και η αξιοποίησή τους σε στοχευμένες επενδύσεις υψηλής προστιθέμενης αξίας ανταποδοτικού χαρακτήρα, αποτελεί μία εξαιρετική προοπτική για τους πρωτοβάθμιους Οργανισμούς Τοπικής Αυτοδιοίκησης, η οποία αναμένεται να ενταθεί ακόμα περισσότερα στα επόμενα χρόνια.

Η Ενεργοποίηση ιδιωτικών κεφαλαίων δύναται να πραγματοποιηθεί είτε με συμβάσεις παραχώρησης, είτε με την μέθοδο των Συμπράξεων Δημοσίου και Ιδιωτικού Τομέα. Οι Συμπράξεις Δημοσίου Ιδιωτικού Τομέα (ΣΔΙΤ) νομοθετήθηκαν το 2005 ως ένας νέος τρόπος παραγωγής των δημοσίων έργων και των έργων της Αυτοδιοίκησης, τόσο για την δημιουργία υποδομών, όσο για την παροχή δημοσίων υπηρεσιών προς τους πολίτες.

Η οδηγία 93/37/ΕΟΚ εξειδικεύει το περιεχόμενο των συμβάσεων παραχώρησης, τις οποίες και διακρίνει από μια δημόσια σύμβαση με βάση την παραχώρηση στον ανάδοχο του δικαιώματος εκμετάλλευσης ενός έργου ως αντάλλαγμα για την κατασκευή του.



1.3 ΕΣΩΤΕΡΙΚΟ ΠΕΡΙΒΑΛΛΟΝ ΔΡΑΣΤΗΡΙΟΠΟΙΗΣΗΣ ΤΟΥ ΔΗΜΟΥ ΛΕΥΚΑΔΑΣ

1.3.1 Αποτύπωση της Υφιστάμενης Κατάστασης του Δήμου και των Νομικών του Προσώπων

1.3.1.1 Εισαγωγή

Ο Δήμος Λευκάδας είναι Νομικό Πρόσωπο Δημοσίου Δικαίου (Ν.Π.Δ.Δ.) και, όπως όλοι οι Ο.Τ.Α. της χώρας, χαρακτηρίζεται από διοικητική και οικονομική αυτοτέλεια με απώτερο σκοπό τη δημιουργία ευκαιριών ενεργητικής συμμετοχής του πολίτη στα κοινά και την ενδυνάμωση του αισθήματος ευθύνης και καθήκοντος του πολίτη απέναντι στην κοινωνία.

Στην συγκεκριμένη ενότητα επιχειρείται να γίνει μια συνολική καταγραφή του εσωτερικού περιβάλλοντος του Δήμου Λευκάδας. Η καταγραφή έχει ως αφετηρία τα αιρετά όργανα, συνεχίζει με τις υφιστάμενες οργανικές μονάδες, όπως αυτές προσδιορίζονται από τον Οργανισμό Εσωτερικής Υπηρεσίας, τους ανθρώπινους πόρους, τις διαδικασίες που τηρούνται αναφορικά με τη συνεργασία, το συντονισμό, τη βελτίωση της αποτελεσματικότητας και της ποιότητας των υπηρεσιών, αλλά και άλλων σημαντικών παραμέτρων όπως αυτών της επιμόρφωσης και της κατάρτισης. Επιπρόσθετα, συνεχίζει με την ανάλυση ορισμένων βασικών χαρακτηριστικών των οργανικών μονάδων ανά θεματικό τομέα ανάλυσης του Επιχειρησιακού Προγράμματος και καταλήγει με την καταγραφή της υφιστάμενης οικονομικής κατάστασης και της οικονομικής λειτουργίας του Δήμου.

Ο Δήμος ουσιαστικά αποτελεί έναν από τους βασικότερους παράγοντες τοπικής ανάπτυξης. Η ανάλυση και καταγραφή του εσωτερικού περιβάλλοντος μας επιτρέπει να αξιολογήσουμε σε ποιο βαθμό η δομή, η οργάνωση και οι μηχανισμοί που διαθέτει ο Δήμος, ικανοποιούν τις σύγχρονες προδιαγραφές παροχής ποιοτικών υπηρεσιών στον τοπικό πληθυσμό και κατά πόσο εμπεριέχουν τα στοιχεία εκείνα που ενισχύουν την αναπτυξιακή διαδικασία σε τοπικό επίπεδο.

1.3.1.2 Δημοτικά Όργανα και Επιτροπές

Σύμφωνα με την παράγραφο 1 του άρθρου 7 του Ν. 3852/2010, ορίζεται πως ο Δήμος διοικείται από το δημοτικό συμβούλιο, την οικονομική επιτροπή, την επιτροπή ποιότητας ζωής, την εκτελεστική επιτροπή και τον δήμαρχο. Το Δημοτικό Συμβούλιο απαρτίζεται (με πληθυσμιακά κριτήρια και σε ευθυγράμμιση με την παρ. 2 του άρθρου 7 του Ν.3852/2010) από 33 μέλη.

Η υποχρέωση συγκρότησης της Εκτελεστικής, της Οικονομικής Επιτροπής και της Επιτροπής Ποιότητας Ζωής απορρέει από τις διατάξεις του Ν.3852/2010 και για την μεν Οικονομική και Εκτελεστική Επιτροπή είναι υποχρεωτική για όλους τους Δήμους (για την Εκτελεστική θα πρέπει να ικανοποιείται ο περιορισμός να υπάρχει τουλάχιστον ένας αντιδήμαρχος), ενώ, η Επιτροπή Ποιότητας Ζωής συγκροτείται υποχρεωτικά σε όλους τους Δήμους με πληθυσμό άνω των 10.000 κατοίκων.

Στο Δήμο Λευκάδας, με την υπ. αριθμό 263/7-9-2014 απόφαση του Δημοτικού Συμβουλίου, ορίστηκαν τα μέλη (εννέα τον αριθμό, σε συμμόρφωση με τις διατάξεις της 71351/14-12-2010 εγκυκλίου του ΥΠ.ΕΣ.Α.Η.Δ.) της Οικονομικής Επιτροπής και της Ποιότητας Ζωής. Η Εκτελεστική Επιτροπή αποτελείται από 8 μέλη, ήτοι τον Δήμαρχο και τους 8 Αντιδημάρχους.



Κυριότερες Αρμοδιότητες Οικονομικής Επιτροπής

Σύμφωνα με το άρθρο 72 του Ν. 3852/2010, οι κυριότερες αρμοδιότητες της Οικονομικής Επιτροπής είναι οι κάτωθι:

- α) συντάσσει τον προϋπολογισμό του δήμου,
- β) ελέγχει την υλοποίηση του προϋπολογισμού και υποβάλλει ανά τρίμηνο έκθεση προς το δημοτικό συμβούλιο, στην οποία παρουσιάζεται η κατάσταση των εσόδων και εξόδων του δήμου. Η έκθεση αυτή στην οποία καταχωρούνται και τυχόν παρατηρήσεις της μειοψηφίας, δημοσιεύεται υποχρεωτικά στην ιστοσελίδα του δήμου,
- γ) προελέγχει τον απολογισμό,
- δ) αποφασίζει για την έγκριση των δαπανών και τη διάθεση των πιστώσεων του προϋπολογισμού, εκτός από εκείνες που σύμφωνα με τις κείμενες διατάξεις αποφασίζει το δημοτικό συμβούλιο, καθώς επίσης αποφασίζει αιτιολογημένα και για τις περιπτώσεις απευθείας ανάθεσης προμηθειών, παροχής υπηρεσιών, εκπόνησης μελετών και εκτέλεσης έργων σε εξαιρετικά επείγουσες περιπτώσεις,
- ε) με την επιφύλαξη της παραγράφου 4 του παρόντος, καταρτίζει τους όρους, συντάσσει τη διακήρυξη, διεξάγει και κατακυρώνει όλες τις δημοπρασίες σύμφωνα με την κείμενη νομοθεσία. Για τη διεξαγωγή των δημοπρασιών και την αξιολόγηση των προσφορών μπορεί να συγκροτεί επιτροπές, από μέλη της, δημοτικούς ή δημόσιους υπαλλήλους ή ειδικούς επιστήμονες,
- στ) μελετά την ανάγκη συνάψεως δανείων, καταρτίζει τους όρους τους και εισηγείται σχετικά στο δημοτικό συμβούλιο,
- ζ) εισηγείται προς το δημοτικό συμβούλιο την επιβολή τελών, δικαιωμάτων και εισφορών,
- η) αποφασίζει για την αποδοχή κληρονομιών, κληροδοσιών και δωρεών,
- θ) εισηγείται στο δημοτικό συμβούλιο ετήσιο σχέδιο διαχείρισης και αξιοποίησης της περιουσίας του δήμου. Παρακολουθεί την υλοποίηση του εν λόγω σχεδίου και ενημερώνει το δημοτικό συμβούλιο.

Κυριότερες Αρμοδιότητες Εκτελεστικής Επιτροπής

Σύμφωνα με το άρθρο 63 του Ν.3852/2010, οι κυριότερες αρμοδιότητες της Εκτελεστικής Επιτροπής είναι οι κάτωθι:

- α) Παρακολουθεί την εκτέλεση των αποφάσεων του δημοτικού συμβουλίου.
- β) Συντονίζει την κατάρτιση και παρακολουθεί την εκτέλεση του επιχειρησιακού προγράμματος, το οποίο και εισηγείται στο δημοτικό συμβούλιο.
- γ) Καταρτίζει και εισηγείται στο δημοτικό συμβούλιο το τεχνικό πρόγραμμα του δήμου και έχει την ευθύνη της υλοποίησής του.
- δ) Συγκεντρώνει και αξιολογεί τις προτάσεις των υπηρεσιών του δήμου στο πλαίσιο της προετοιμασίας για την κατάρτιση του προϋπολογισμού και εισηγείται το προσχέδιο του προϋπολογισμού και το ετήσιο πρόγραμμα δράσης προς την οικονομική επιτροπή.
- ε) Έχει την ευθύνη για την πιστή εκτέλεση του προϋπολογισμού.



στ) Εισηγείται στο δημοτικό συμβούλιο τα σχέδια: i) Οργανισμού Εσωτερικής Υπηρεσίας, ii) Κανονισμού μέτρησης και αξιολόγησης της απόδοσης των δημοτικών υπηρεσιών κατά την ισχύουσα νομοθεσία.

ζ) Εισηγείται στο δημοτικό συμβούλιο το Σχέδιο Χάρτας δικαιωμάτων και υποχρεώσεων δημοτών και κατοίκων και μεριμνά για την έκδοση, ενημέρωση και διακίνηση του Οδηγού του Δημότη, στον οποίο περιγράφονται οι διαδικασίες, οι όροι και οι προϋποθέσεις παροχής των υπηρεσιών του δήμου σε έντυπη και ηλεκτρονική μορφή.

η) Εισηγείται το σχέδιο του κανονισμού πληροφόρησης των πολιτών και του κανονισμού διαβούλευσης.

θ) Εισηγείται τα σχέδια αντιμετώπισης εκτάκτων αναγκών και φυσικών καταστροφών, σε εναρμόνιση με τα αντίστοιχα σχέδια της περιφέρειας και του Υπουργείου Προστασίας του Πολίτη.

ι) Παρακολουθεί, αξιολογεί και συντονίζει τη δράση των νομικών προσώπων και υπηρεσιών του δήμου και ενημερώνει σχετικά το δημοτικό συμβούλιο.

Κυριότερες Αρμοδιότητες Επιτροπής Ποιότητας Ζωής

Σύμφωνα με το άρθρο 73 του Ν.3852/2010, οι κυριότερες αρμοδιότητες της Επιτροπής Ποιότητας Ζωής ορίζονται οι εξής:

α) η χορήγηση προέγκρισης ίδρυσης καταστημάτων και επιχειρήσεων μετά από προέλεγχο του σχετικού αιτήματος του ενδιαφερομένου,

β) η ανάκληση ή η οριστική αφαίρεση της άδειας ίδρυσης και λειτουργίας των καταστημάτων επιχειρήσεων και λοιπών εγκαταστάσεων και δραστηριοτήτων αρμοδιότητας του δήμου,

γ) η χορήγηση ή ανάκληση της άδειας λειτουργίας μουσικής.

δ) Εισηγείται στο δημοτικό συμβούλιο:

i) θέματα καθορισμού χρήσεων γης,

ii) θέματα ρυθμιστικών σχεδίων, προγραμματισμού εφαρμογής ρυθμιστικών σχεδίων, οικιστικής οργάνωσης ανοικτών πόλεων, εφαρμογής Γενικού Πολεοδομικού Σχεδίου (Γ.Π.Σ.), πολεοδομικών μελετών, ανάπλασης περιοχών, πολεοδομικών επεμβάσεων, χρηματοδότησης προγραμμάτων ανάπλασης, ανασυγκρότησης υποβαθμισμένων περιοχών, πολεοδομικής αναμόρφωσης προβληματικών περιοχών, αποζημίωσης ρυμοτομούμενων, πολεοδομικών ρυθμίσεων, εισφοράς σε γη ή σε χρήμα, περιοχών ειδικά ρυθμιζόμενης πολεοδόμησης (Π.Ε.Ρ.ΠΟ.) και έγκρισης πολεοδομικών μελετών,

iii) τη λήψη αποφάσεων για θέματα προστασίας του περιβάλλοντος,

iv) τη λήψη αποφάσεων για θέματα χωροθέτησης κοιμητηρίων, κατά τις προβλέψεις του ν. 2508/1997 (ΦΕΚ 124 ΑΨ), κέντρων αποτέφρωσης νεκρών, καθώς και άλλων, σχετικών με το αντικείμενο, αρμοδιοτήτων του,

v) το σχέδιο κανονιστικών αποφάσεων των άρθρων 79 και 82 του Κ.Δ.Κ..

Λοιπές Επιτροπές του Δήμου Λευκάδας



Εκτός από τις ως άνω αναφερόμενες Επιτροπές που αποτελούν (μαζί με τον Δήμαρχο και το Δημοτικό Συμβούλιο) τα όργανα Διοίκησης του Δήμου, ο Δήμος Λευκάδας όφειλε (από τις απαιτήσεις του Ν. 3852/2010) να συγκροτήσει επιπρόσθετα, τις εξής δύο (2) Επιτροπές:

1. Δημοτική Επιτροπή Διαβούλευσης και
2. Επιτροπή Τουριστικής Ανάπτυξης και Προβολής

Ειδικότερα, σύμφωνα με το άρθρο 76 του Ν. 3852/2010, σε Δήμους με πληθυσμό μεγαλύτερο των 10.000 κατοίκων, συγκροτείται Δημοτική Επιτροπή Διαβούλευσης ως όργανο με συμβουλευτικές αρμοδιότητες. Με την απόφαση 310/2014, το Δημοτικό Συμβούλιο Λευκάδας αποφάσισε για τη σύσταση της Δημοτικής Επιτροπής Διαβούλευσης η οποία απαρτίζεται από 31 μέλη.

Παράλληλα, σύμφωνα με το άρθρο 70 του Ν.3852/2010, ορίζεται πως το δημοτικό συμβούλιο με τον εσωτερικό κανονισμό λειτουργίας του μπορεί να συγκροτεί επιτροπές για την επεξεργασία και εισήγηση θεμάτων της αρμοδιότητάς του. Ειδικότερα στους τουριστικούς δήμους συγκροτείται επιτροπή για την επεξεργασία και εισήγηση στο δημοτικό συμβούλιο θεμάτων τουριστικής ανάπτυξης και προβολής του δήμου.

Στο πλαίσιο αυτό και με την υπ. αριθμό 311/2014 απόφασή του το Δημοτικό Συμβούλιο Λευκάδας, συγκρότησε την Επιτροπή Τουριστικής Ανάπτυξης και Προβολής του Δήμου Λευκάδας, η οποία απαρτίζεται από 12 μέλη.

1.3.1.3 Διάρθρωση Υπηρεσιών

Στην παρούσα Ενότητα αποτυπώνεται η διαρθρωτική δομή του Δήμου Λευκάδας, όπως προκύπτει από τον νέο Οργανισμό Εσωτερικής Υπηρεσίας (Ο.Ε.Υ.).

Οργανόγραμμα Δήμου Λευκάδας

Το Δημοτικό Συμβούλιο Λευκάδας, με την υπ. αριθμ. 222/2011 απόφασή του, ενέκρινε τον Οργανισμό Εσωτερικής Υπηρεσίας (ΟΕΥ) προκειμένου ο νέος τότε Καλλικρατικός Δήμος Λευκάδας να ανταποκρίνεται πλήρως στις πραγματικές ανάγκες και στον τρόπο λειτουργίας τους.

Διάρθρωση Κεντρικών Υπηρεσιών

Οι Κεντρικές Υπηρεσίες είναι εγκατεστημένες στην έδρα του Δήμου (πόλη της Λευκάδας) και περιλαμβάνουν τις παρακάτω οργανικές μονάδες, ομαδοποιημένες σε ενότητες συναφούς σκοπού και αντικειμένου:

ΕΝΟΤΗΤΑ Α: Υπηρεσίες υπαγόμενες απευθείας στο δήμαρχο

1. Ιδιαίτερο Γραφείο Δημάρχου.
2. Αυτοτελές Γραφείο Επικοινωνίας και Δημοσίων Σχέσεων
3. Νομική Υπηρεσία.
4. Αυτοτελές Γραφείο Εσωτερικού Ελέγχου
5. Αυτοτελές Γραφείο Διαφάνειας
6. Αυτοτελές Γραφείο Διοικητικής Βοήθειας
7. Αυτοτελές Τμήμα Δημοτικής Αστυνομίας που περιλαμβάνει ειδικότερα τις παρακάτω διοικητικές ενότητες:



- α) Γραφείο Επιχειρησιακού Σχεδιασμού
- β) Γραφείο Αστυνόμευσης

ΕΝΟΤΗΤΑ Β: Επιτελικές Υπηρεσίες

1. Αυτοτελές Τμήμα Προγραμματισμού, Οργάνωσης και Πληροφορικής που περιλαμβάνει ειδικότερα τα παρακάτω γραφεία:

- α) Γραφείο Προγραμματισμού, Ανάπτυξης και Οργάνωσης
- β) Γραφείο Τεχνολογιών Πληροφορικής και Επικοινωνιών (ΤΠΕ)

ΕΝΟΤΗΤΑ Γ: Υπηρεσίες τοπικής οικονομικής ανάπτυξης

1. Αυτοτελές Τμήμα Τοπικής Οικονομικής Ανάπτυξης που περιλαμβάνει ειδικότερα τα παρακάτω γραφεία:

- α) Γραφείο Αγροτικής Παραγωγής
- β) Γραφείο Αλιείας
- γ) Γραφείο Αδειοδοτήσεων και Ρύθμισης Εμπορικών Δραστηριοτήτων
- δ) Γραφείο Φυσικών Πόρων, Ενέργειας και Βιομηχανίας
- ε) Γραφείο Απασχόλησης και Τουρισμού

ΕΝΟΤΗΤΑ Δ: Υπηρεσίες περιβάλλοντος και ποιότητας ζωής

1. Η Διεύθυνση Πολεοδομίας και Περιβάλλοντος που περιλαμβάνει ειδικότερα τις παρακάτω διοικητικές ενότητες:

- α) Τμήμα Πολεοδομίας
- β) Τμήμα Πολεοδομικών Εφαρμογών.
- γ) Τμήμα Περιβάλλοντος και Πολιτικής Προστασίας
- δ) Τμήμα Καθαριότητας, Ανακύκλωσης και Συντήρησης Πρασίνου

ΕΝΟΤΗΤΑ Ε: Υπηρεσίες κοινωνικής προστασίας, παιδείας και πολιτισμού

1. Το Αυτοτελές Τμήμα Κοινωνικής Προστασίας, Παιδείας και Πολιτισμού που περιλαμβάνει ειδικότερα τις παρακάτω διοικητικές ενότητες:

- α) Γραφείο Κοινωνικής Πολιτικής και Πολιτικών Ισότητας των φύλων
- β) Γραφείο Προστασίας και Προαγωγής της Δημόσιας Υγείας
- γ) Γραφείο Παιδείας, Δια Βίου Μάθησης και Πολιτισμού

ΕΝΟΤΗΤΑ ΣΤ: Υπηρεσίες υποστήριξης

1. Διεύθυνση Διοικητικών Υπηρεσιών που περιλαμβάνει ειδικότερα τις παρακάτω διοικητικές ενότητες:

- α) Τμήμα Υποστήριξης Πολιτικών Οργάνων του Δήμου
- β) Τμήμα Δημοτικής Κατάστασης, Ληξιαρχείου και Μετανάστευσης
- γ) Τμήμα Ανθρώπινου Δυναμικού
- δ) Τμήμα Διοικητικής Μέριμνας

2. Διεύθυνση Οικονομικών Υπηρεσιών που περιλαμβάνει ειδικότερα τις παρακάτω διοικητικές ενότητες:

- α) Τμήμα Προϋπολογισμού, Λογιστηρίου και Προμηθειών
- β) Τμήμα Εσόδων, Περιουσίας και Ταμείου

3. Διεύθυνση Τεχνικών Υπηρεσιών που περιλαμβάνει ειδικότερα τις παρακάτω διοικητικές ενότητες:

- α) Τμήμα Τεχνικών Έργων
- β) Τμήμα Ηλεκτρομηχανολογικών Έργων και Συγκοινωνιών



- γ) Τμήμα Διαχείρισης και Συντήρησης Οχημάτων.
- δ) Τμήμα Ύδρευσης - Αποχέτευσης

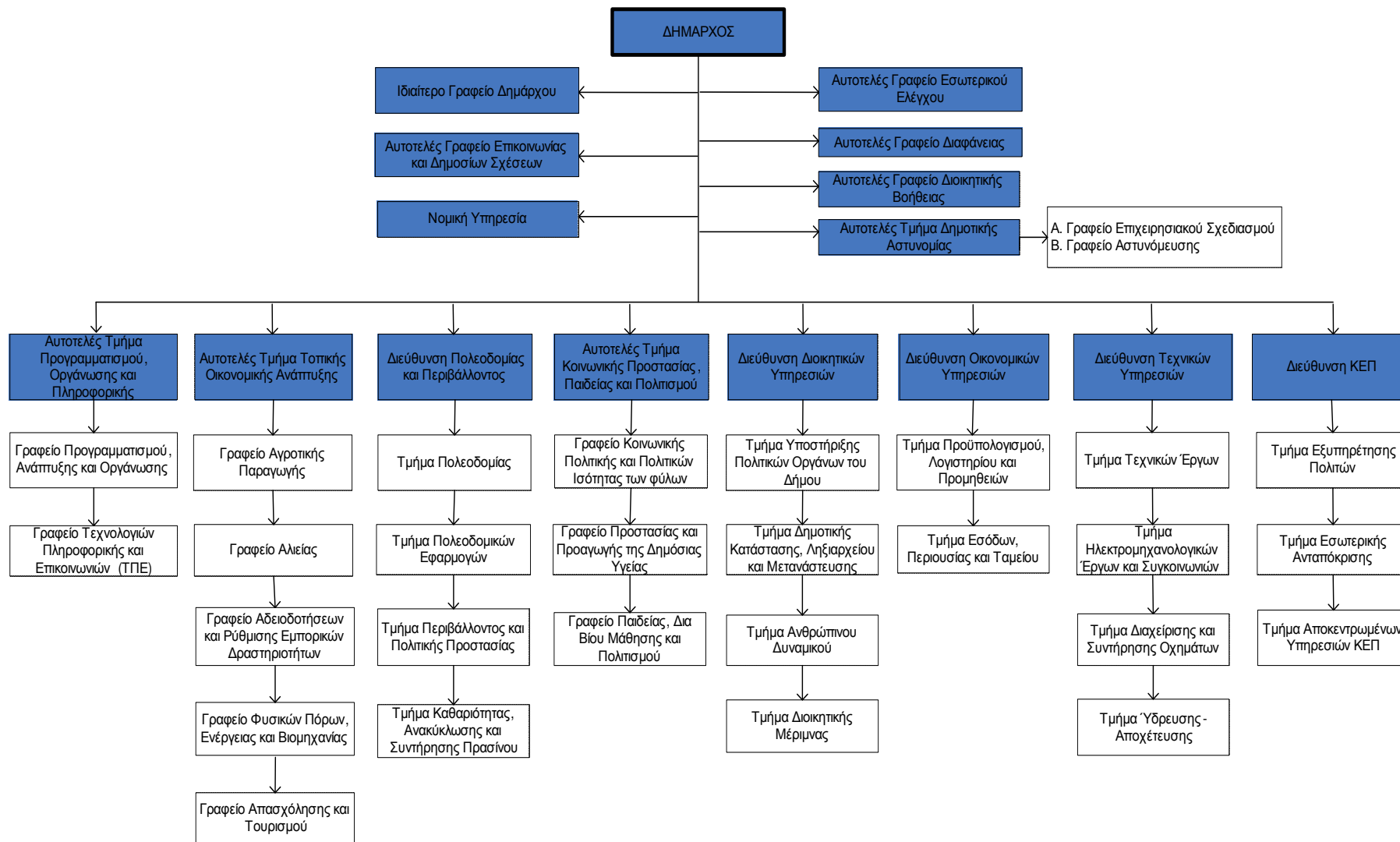
4. Διεύθυνση ΚΕΠ που περιλαμβάνει ειδικότερα τις παρακάτω διοικητικές ενότητες:

- α) Τμήμα Εξυπηρέτησης Πολιτών
- β) Τμήμα Εσωτερικής Ανταπόκρισης
- γ) Τμήμα Αποκεντρωμένων Υπηρεσιών ΚΕΠ

Η οπτική απεικόνιση της νέας διάρθρωσης των υπηρεσιών του Δήμου Λευκάδας, αποτυπώνεται στο ακόλουθο οργανόγραμμα:



Οργανόγραμμα Δήμου Λευκάδας





Αρμοδιότητες Επιτελικών Υπηρεσιών

Στις ακόλουθες παραγράφους, αποτυπώνονται οι κυριότερες αρμοδιότητες των Διευθύνσεων και των Αυτοτελών Τμημάτων όπως προκύπτουν από τον Οργανισμό Εσωτερικής Υπηρεσίας του Δήμου Λευκάδας.

Αρμοδιότητες Αυτοτελούς Τμήματος Προγραμματισμού, Οργάνωσης και Πληροφορικής

Το Αυτοτελές Τμήμα Προγραμματισμού, Οργάνωσης και Πληροφορικής του Δήμου είναι αρμόδιο για την υποστήριξη των οργάνων διοίκησης, των υπηρεσιών και των νομικών προσώπων του Δήμου κατά τις διαδικασίες σύνταξης, παρακολούθησης και αξιολόγησης των αποτελεσμάτων των περιοδικών Επιχειρησιακών Προγραμμάτων και των Ετησίων Προγραμμάτων Δράσης, την παρακολούθηση της αποτελεσματικότητας και απόδοσης των υπηρεσιών του Δήμου κατά την επίτευξη των περιοδικών στόχων του και τον σχεδιασμό και την παρακολούθηση της εφαρμογής των εσωτερικών οργανωτικών συστημάτων του Δήμου υπό συνθήκες διασφάλισης του επιθυμητού επιπέδου ποιότητας των παρεχομένων κάθε είδους υπηρεσιών. Επίσης είναι αρμόδιο για τη διασφάλιση της ένταξης των πολιτικών ισότητας των φύλων στις τοπικές πολιτικές. Καθώς και για την ανάπτυξη, εγκατάσταση, λειτουργία και συντήρηση των συστημάτων ΤΠΕ του Δήμου, περιλαμβανομένης της ευθύνης εκπλήρωσης του έργου του ΚΟ.Σ.Ε. (Κομβικό Σημείο Επαφής) του Δήμου, όπως προβλέπεται στο άρθρο 19 του Ν. 3882 / 2010 (ΦΕΚ Α 766).

Αρμοδιότητες Αυτοτελούς Τμήματος Τοπικής Οικονομικής Ανάπτυξης

Το Αυτοτελές Τμήμα Οικονομικής Ανάπτυξης είναι αρμόδιο για τη προστασία και ανάπτυξη της φυτικής παραγωγής, της ζωικής παραγωγής και της αλιείας στην περιοχή του Δήμου, την υποστήριξη του αγροτικού κόσμου για την βελτίωση των μεθόδων εργασίας και την καλύτερη οργάνωση των αγροτικών εκμεταλλεύσεων, την παρακολούθηση, αδειοδότηση και εποπτεία των εμπορικών δραστηριοτήτων στην περιοχή του Δήμου, την παρακολούθηση και εποπτεία στους τομείς της αξιοποίησης των φυσικών πόρων, της ενέργειας και της βιομηχανίας, την προστασία του καταναλωτή, την προώθηση της απασχόλησης και την εφαρμογή ενεργειών τουριστικής ανάπτυξης. Οι συγκεκριμένες αρμοδιότητες του Τμήματος στο πλαίσιο της αποστολής του, καθορίζονται από τις ισχύουσες διατάξεις Νόμων, Διαταγμάτων και Υπουργικών Αποφάσεων.

Αρμοδιότητες Διεύθυνσης Πολεοδομίας και Περιβάλλοντος

Η Διεύθυνση Πολεοδομίας και Περιβάλλοντος είναι αρμόδια για την εφαρμογή του πολεοδομικού σχεδιασμού, την έκδοση και έλεγχο εφαρμογής των οικοδομικών αδειών και τον έλεγχο των αυθαίρετων κατασκευών. Παράλληλα η Διεύθυνση είναι αρμόδια για την προστασία και αναβάθμιση του τοπικού φυσικού, αρχιτεκτονικού και πολιτιστικού περιβάλλοντος, για την εξασφάλιση της αποκομιδής και της μεταφοράς των απορριμμάτων, της χωριστής αποκομιδής και μεταφοράς των ανακυκλώσιμων υλικών, την εξασφάλιση της καθαριότητας των κοινοχρήστων χώρων, καθώς και για τη συντήρηση των χώρων πρασίνου, τη λειτουργία των Κοιμητηρίων, των Δημοτικών Σφαγείων και της ενεργειακής διαχείρισης. Η Διεύθυνση έχει επίσης την αρμοδιότητα της Πολιτικής Προστασίας στο επίπεδο του Δήμου.

Οι συγκεκριμένες αρμοδιότητες της Διεύθυνσης στο πλαίσιο της αποστολής της, καθορίζονται από τις ισχύουσες διατάξεις Νόμων, Διαταγμάτων και Υπουργικών Αποφάσεων.

Αρμοδιότητες Αυτοτελούς Τμήματος Κοινωνικής Προστασίας, Παιδείας και Πολιτισμού



Το Αυτοτελές Τμήμα Κοινωνικής Προστασίας, Παιδείας και Πολιτισμού είναι αρμόδιο για το σχεδιασμό και την εφαρμογή της κοινωνικής πολιτικής, των πολιτικών ισότητας των φύλων καθώς και για την προστασία και προαγωγή της δημόσιας υγείας στην περιοχή του Δήμου, με τη λήψη των καταλλήλων μέτρων και τη ρύθμιση των σχετικών δραστηριοτήτων. Συγχρόνως το Τμήμα είναι αρμόδιο για την προώθηση και ρύθμιση ζητημάτων της πρωτοβάθμιας και δευτεροβάθμιας εκπαίδευσης, την προώθηση της Δια Βίου Μάθησης, καθώς και για το σχεδιασμό και την εφαρμογή προγραμμάτων Πολιτισμού, Αθλητισμού και Νέας Γενιάς. Οι συγκεκριμένες αρμοδιότητες του Τμήματος στο πλαίσιο της αποστολής του, καθορίζονται από τις ισχύουσες διατάξεις Νόμων, Διαταγμάτων και Υπουργικών Αποφάσεων.

Αρμοδιότητες Αυτοτελούς Τμήματος Δημοτικής Αστυνομίας

Το Αυτοτελές Τμήμα Δημοτικής Αστυνομίας είναι υπεύθυνο για την αποτελεσματική και αποδοτική άσκηση των αρμοδιοτήτων που έχουν θεσπισθεί με το άρθρο 1 του Νόμου 3731/2008, όπως έχει τροποποιηθεί και ισχύει.

Αρμοδιότητες Διεύθυνσης Διοικητικών Υπηρεσιών

Η Διεύθυνση Διοικητικών Υπηρεσιών είναι αρμόδια για την τήρηση των διαδικασιών και αρχείων που αφορούν την δημοτική κατάσταση και την καταγραφή των ληξιαρχικών γεγονότων στην περιοχή του Δήμου και για τον σχεδιασμό και τον συντονισμό εφαρμογής των πολιτικών, συστημάτων και διαδικασιών που αποσκοπούν στην ορθολογική διοίκηση/διαχείριση του ανθρώπινου δυναμικού του Δήμου. Παράλληλα η Διεύθυνση είναι αρμόδια για την γραμματειακή υποστήριξη των πολιτικών οργάνων του Δήμου, τη λειτουργία του κεντρικού πρωτοκόλλου και την παροχή γενικών υπηρεσιών διοικητικής υποστήριξης προς τις δημοτικές υπηρεσίες. Οι συγκεκριμένες αρμοδιότητες της Διεύθυνσης στο πλαίσιο της αποστολής της, καθορίζονται από τις ισχύουσες διατάξεις Νόμων, Διαταγμάτων και Υπουργικών Αποφάσεων. Στη Διεύθυνση, και ειδικότερα στο Τμήμα Διοικητικής Μέριμνας, υπάγονται διοικητικά και τα αποκεντρωμένα Γραφεία Διοικητικών Θεμάτων σε επιμέρους δημοτικές ενότητες.

Αρμοδιότητες Διεύθυνσης Οικονομικών Υπηρεσιών

Η Διεύθυνση Οικονομικών Υπηρεσιών είναι αρμόδια για την αποτελεσματική τήρηση των οικονομικών προγραμμάτων λειτουργίας του Δήμου, τη σωστή απεικόνιση των οικονομικών πράξεων και τη διαχείριση των εσόδων και δαπανών του, καθώς και τη διασφάλιση και αξιοποίηση της δημοτικής περιουσίας. Συγχρόνως, η Διεύθυνση μεριμνά για την αποτελεσματική διενέργεια όλων των νόμιμων διαδικασιών που απαιτούνται για την προμήθεια υλικών, εξοπλισμού και υπηρεσιών του Δήμου καθώς και για τη διαχείριση και τη συντήρηση των οχημάτων του Δήμου.

Στη Διεύθυνση υπάγονται διοικητικά, και ειδικότερα στο Τμήμα Ταμείου, και τα αποκεντρωμένα Γραφεία Οικονομικών Θεμάτων σε επιμέρους δημοτικές ενότητες.

Αρμοδιότητες Διεύθυνσης Τεχνικών Υπηρεσιών

Η Διεύθυνση Τεχνικών Υπηρεσιών είναι αρμόδια για τη μελέτη, εκτέλεση και συντήρηση των κάθε είδους τεχνικών έργων του Δήμου, με στόχο την έγκαιρη, οικονομική και άριστη από επιστημονικής απόψεως πραγματοποίησή τους. Συγχρόνως η Διεύθυνση είναι αρμόδια για την εξασφάλιση βελτιωμένων συνθηκών ασφαλούς μετακίνησης και κυκλοφορίας των δημοτών και των οχημάτων τους, καθώς και για τον έλεγχο εγκαταστάσεων, την έκδοση αδειών εγκαταστάσεων και εγκαταστατών κυρίως στον τομέα των μεταφορών. Οι συγκεκριμένες αρμοδιότητες της Διεύθυνσης στο πλαίσιο της αποστολής της, καθορίζονται από τις ισχύουσες διατάξεις Νόμων, Διαταγμάτων και Υπουργικών Αποφάσεων.



Αρμοδιότητες Διεύθυνσης Κέντρων Εξυπηρέτησης Πολιτών (Κ.Ε.Π.)

Η Διεύθυνση Κέντρων Εξυπηρέτησης Πολιτών (Κ.Ε.Π.) είναι αρμόδια για την παροχή διοικητικών πληροφοριών και τη διεκπεραίωση των υποθέσεων των πολιτών από την υποβολή της αίτησης μέχρι την έκδοση της τελικής πράξης, σε συνεργασία με τις καθ' ύλην αρμόδιες υπηρεσίες και σύμφωνα με τον κεντρικό σχεδιασμό του Υπουργείου Εσωτερικών.

Στη Διεύθυνση υπάγονται διοικητικά και τα αποκεντρωμένα Γραφεία Κ.Ε.Π. σε επιμέρους δημοτικές ενότητες.

1.3.1.4 Δραστηριότητες Νομικών Προσώπων του Δήμου

1.3.1.4.1 Νομικό Πρόσωπο «Παιδικό Βρεφονηπιακό σταθμό – Παιδεία – Κοινωνική Μέριμνα – Αθλητισμός – Πολιτισμός – Περιβάλλον Δήμου Λευκάδας»

Το Νομικό πρόσωπο Δημοσίου Δικαίου διοικείται από 9μελές Διοικητικό Συμβούλιο με Πρόεδρο τον εκάστοτε Δήμαρχο ή τον οριζόμενο απ' αυτόν Δημοτικό Σύμβουλο της πλειοψηφίας και η θητεία των μελών του Διοικητικού Συμβουλίου ακολουθεί τη δημοτική περίοδο και λήγει με τη λήξη αυτής.

Απώτερος στόχος της λειτουργίας του ΝΠΔΔ αυτού είναι η ικανοποίηση των αναγκών και των απαιτήσεων των πολιτών – δημοτών και η υποβοήθηση της κοινωνικής, αθλητικής και πολιτιστικής δραστηριότητας του Δήμου μέσα από την οργάνωση και υλοποίηση στοχευμένων δράσεων και προγραμμάτων με υψηλή προστιθέμενη αξία.

Ειδικότερα, πυρήνας δραστηριοποίησης του νέου Νομικού Προσώπου του Δήμου Λευκάδας είναι:

| Θεματικές Περιοχές Δραστηριοποίησης του νέου ΝΠΔΔ του Δήμου Λευκάδας «Παιδικό Βρεφονηπιακό σταθμό – Παιδεία – Κοινωνική Μέριμνα – Αθλητισμός – Πολιτισμός – Περιβάλλον Δήμου Λευκάδας» | |
|---|--|
| ΘΕΜΑΤΙΚΗ ΠΕΡΙΟΧΗ | ΣΚΟΠΟΣ / ΑΡΜΟΔΙΟΤΗΤΕΣ |
| Κοινωνικής Προστασίας και Αλληλεγγύης | Η υποστήριξη και κοινωνική φροντίδα τρίτης ηλικίας. |
| | Η λειτουργία παιδικών και βρεφονηπιακών σταθμών |
| | Η δημιουργία και λειτουργία: – κέντρου πρόληψης από εξαρτησιογόνες ουσίες, δημοτικού ιατρείου, – προγράμματος για την υποστήριξη των νέων που έχουν παραβατική συμπεριφορά. |
| | Ο σχεδιασμός και εφαρμογή προγραμμάτων ή συμμετοχή σε προγράμματα και δράσεις για την ένταξη μειονεκτουσών ομάδων |
| | Η προώθηση και ανάπτυξη του εθελοντισμού και της κοινωνικής αλληλεγγύης |
| | Η εφαρμογή και η συμμετοχή σε προγράμματα και δράσεις: βρεφοκομείων, ορφανοτροφείων, κέντρων ανοιχτής περίθαλψης και ημερήσιας φροντίδας, ψυχαγωγίας και αναψυχής ηλικιωμένων, γηροκομείων, Κέντρων Ημερήσιας Φροντίδας, Κέντρων για ΑΜΕΑ, λειτουργία Κέντρων Ανοιχτής Προστασίας Ηλικιωμένων (ΚΑΠΗ) |
| Παιδεία | Η λειτουργία κέντρου δημιουργικής απασχόλησης παιδιών, |
| | Η λειτουργία πάρκου κυκλοφοριακής αγωγής |
| | Η λειτουργία σχολής χορού, ζωγραφικής, γλυπτικής, |
| | Η λειτουργία ωδείου |



| | |
|--|--|
| Πολιτισμού | Η λειτουργία βιβλιοθήκης |
| | Η λειτουργία πολιτιστικού και πνευματικού κέντρου, |
| | Η λειτουργία μουσείου |
| | Η λειτουργία ραδιοφωνικού σταθμού |
| | Η λειτουργία Πινακοθήκης |
| Αθλητισμού | Η λειτουργία θεάτρου και κινηματογράφου |
| | Η λειτουργία Φιλαρμονικής |
| | Η λειτουργία αθλητικών κέντρων |
| | Η λειτουργία γυμναστηρίων |
| | Η διοργάνωση αθλητικών εκδηλώσεων |
| Περιβάλλοντος | Η συμμετοχή σε προγράμματα μαζικού αθλητισμού |
| | Η λειτουργία τμημάτων αθλητισμού και άθλησης |
| | Η εκπόνηση τοπικών προγραμμάτων για την προστασία και αναβάθμιση του φυσικού, αρχιτεκτονικού και πολιτιστικού περιβάλλοντος, στο πλαίσιο των εθνικών και ευρωπαϊκών πολιτικών |
| | Η προστασία και διαχείριση των υδάτινων πόρων, η προστασία του εδάφους και των εσωτερικών υδάτων από την αλιεία (λιμνοθάλασσες, λίμνες, ιχθυοτροφεία, ποταμοί) και η καταπολέμηση της ρύπανσης |
| | Η ίδρυση και λειτουργία δημοτικών εργαστηρίων |
| | Η παροχή συνδρομής στην αρμόδια πυροσβεστική υπηρεσία, με κάθε πρόσφορο μέσο που διαθέτουν, για την αντιμετώπιση πυρκαγιών, ιδίως σε περιοχές που έχουν δασικό χαρακτήρα |
| | Η εκπόνηση και η υλοποίηση προγράμματος προστασίας αγρίων ζώων |
| | Η λειτουργία εργαστηρίου για τον έλεγχο της ρύπανσης του Δήμου |
| Η διαχείριση μιας ιαματικής πηγής της περιοχής | |

Ως πόροι του ΝΠΔΔ λογίζονται οι εξής:

α) η ετήσια τακτική επιχορήγηση του Κράτους, η ετήσια τακτική επιχορήγηση του Δήμου και η τυχόν έκτακτη επιχορήγηση το ύψος της οποίας διαμορφώνεται ανάλογα με τις εκάστοτε ανάγκες που οδηγούν στην καταβολή της έκτακτης επιχορήγησης.

β) κάθε είδους εισφορές, επιχορηγήσεις, δωρεές, κληρονομίες και κληροδοσίες.

γ) εισπράξεις από το αντίτιμο των πραγμάτων ή των υπηρεσιών, που παρέχει το Ν.Π.Δ.Δ.

δ) πρόσοδοι από τη δική του περιουσία, καθώς και από τη συμμετοχή του σε προγράμματα χρηματοδότησης

Δράσεις ΝΠΔΔ:

- Παιδικός Σταθμός Λευκάδας
- Βρεβονηπιακός Σταθός Λευκάδας
- Παιδικός Σταθμός Βλυχού
- Παιδικός Σταθμός Καρυάς
- Κινηματογράφος Απόλλων
- Ραδιοφωνικός Σταθμός Καρυάς
- Δημοτική Βιβλιοθήκη Αγίου Πέτρου
- Δημοτική Βιβλιοθήκη Λαζαράτων
- Λαογραφικό Μουσείο Καβάλου



- Προγράμματα 'Άθλησης για όλους'
- ΚΑΠΗ Λευκάδας
- Κλειστό γυμναστήριο Λευκάδας
- Δημοτικό στάδιο
- Λοιπά Γήπεδα

1.3.1.4.2 Δημοτική Επιχείρηση Πολιτιστικής, Οικονομικής, Τουριστικής και Κοινωνικής Ανάπτυξης Δήμου Λευκάδας (ΔΕΠΟΚΑΛ)

Η Δημοτική Επιχείρηση Πολιτιστικής, Οικονομικής, Τουριστικής και Κοινωνικής Ανάπτυξης Δήμου Λευκάδας (ΔΕΠΟΚΑΛ) συστήθηκε στις αρχές του 1999 ως ΝΠΙΔ. Βασικός σκοπός της επιχείρησης, μεταξύ άλλων, ήταν η προώθηση της τουριστικής δραστηριότητας, η πολιτιστική αξιοποίηση, η κοινωνική και οικονομική ανάπτυξη, η διαχείριση, συντήρηση και προστασία των φυσικών πόρων, η μεγιστοποίηση της παραγωγής αγαθών και ωφελειών από αυτά και γενικότερα η συμβολή στην ανάπτυξη της ευρύτερης περιοχής του Δήμου Λευκάδας.

Η ΔΕΠΟΚΑΛ διοικείται από επταμελές Διοικητικό Συμβούλιο, τα μέλη του οποίου ορίζονται μαζί με τους αναπληρωτές τους από το Δημοτικό Συμβούλιο. Πρόεδρος του Διοικητικού Συμβουλίου ορίζεται ο εκάστοτε Δήμαρχος ή, οριζόμενος εξ' αυτού Αντιδήμαρχος.

Στα χρόνια λειτουργίας της, η ΔΕΠΟΚΑΛ ανέπτυξε σημαντικό έργο, κυρίως σε δράσεις του Κοινωνικού Τομέα. Ενδεικτικά αναφέρονται, ο Βρεφονηπιακός σταθμός του Δήμου Λευκάδας, η Μονάδα Κοινωνικής Μέριμνας, το Πρόγραμμα «Βοήθεια στο σπίτι», το Κέντρο Δημιουργικής Απασχόλησης Παιδιών με Αναπηρίες (ΚΔΑΠ-ΜΕΑ) κ.ά.

Δεδομένης της συνένωσης με τους γειτονικούς Δήμους και κοινότητες του Νομού, η κοινωφελής Δημοτική Επιχείρηση του Δήμου Λευκάδας όφειλε να σχεδιάσει άμεσα τον πλέον αποδοτικό τρόπο οργάνωσης και λειτουργίας της, σύμφωνα με το νέο θεσμικό πλαίσιο, λαμβάνοντας υπόψη όλες τις προτεραιότητες και τις ανάγκες των συνενούμενων δήμων και κοινοτήτων της περιοχής.

Σύμφωνα με την εγκύκλιο 11/2011 του ΥΠΕΣΑΗΔ, όσον αφορά τον επιμερισμό των δράσεων των νομικών προσώπων δημοσίου δικαίου στους τομείς αρμοδιοτήτων που αναφέρονται στις σχετικές διατάξεις του Ν. 3852/2010 (άρθρο 103), οι αρμοδιότητες της ΔΕΠΟΚΑΛ, καθορίστηκαν ως εξής:

- 1) Η λειτουργία των συγχρηματοδοτούμενων προγραμμάτων:
 - ο Μονάδες 'Βοήθεια στο Σπίτι' των πρώην Δήμων Λευκάδας και των πρώην Κοινοτήτων Καλάμου και Καστού, Παιδικός Σταθμός, Βρεφικός Σταθμός, ΚΔΑΠ ΜΕΑ, ΚΗΦΗ του πρώην Δήμου Καρυάς.
- 2) Η οργάνωση δημοτικής συγκοινωνίας,
- 3) Η εκπόνηση και εφαρμογή προγραμμάτων έρευνας και τεχνολογίας,
- 4) Η εκπόνηση και εφαρμογή προγραμμάτων και πολιτικών προώθησης της απασχόλησης για την ανάπτυξη της περιοχής
- 5) Η ανάληψη δραστηριοτήτων για την:
 - ο Εφαρμογή προγραμμάτων για τη νεολαία, Προώθηση ανταλλαγών σε εθνικό ευρωπαϊκό και διεθνές επίπεδο.

Ειδικότερα, το πλέγμα δραστηριοτήτων και παρεχόμενων υπηρεσιών της ΔΕΠΟΚΑΛ ανά θεματική περιοχή / πυλώνα δραστηριοποίησης εξειδικεύονται ως ακολούθως:



| Πλέγμα Δραστηριοτήτων της Δημοτικής Επιχείρησης Πολιτιστικής, Οικονομικής, Τουριστικής και Κοινωνικής Ανάπτυξης Δήμου Λευκάδας (ΔΕΠΟΚΑΛ) | | |
|---|---|---|
| ΘΕΜΑΤΙΚΗ ΠΕΡΙΟΧΗ | ΣΚΟΠΟΣ | ΔΟΜΕΣ / ΔΥΝΗΤΙΚΕΣ ΠΑΡΕΜΒΑΣΕΙΣ |
| Κοινωνική Προστασία και Αλληλεγγύη | Παροχή πρότυπων υπηρεσιών κοινωνικής μέριμνας | Παιδικός Σταθμός Βρεφικός Σταθμός |
| | Παροχή υπηρεσιών υποστήριξης ευαίσθητων κοινωνικών ομάδων | Βοήθεια στο Σπίτι ΚΔΑΠ-ΜΕΑ ΚΗΦΗ Καρυάς |
| | Εφαρμογή ενεργών πολιτικών για την προώθηση ευπαθών ομάδων πληθυσμού στην απασχόληση και την επιχειρηματικότητα | Ανάπτυξη υποδομών κοινωνικής αποκατάστασης Παροχή καινοτόμων υποστηρικτικών υπηρεσιών |
| | Ενίσχυση των δεξιοτήτων ειδικών ομάδων πληθυσμού | Δημιουργία κέντρων συμβουλευτικής στήριξης ευπαθών ομάδων πληθυσμού |
| | | |
| Πολιτισμός | Η προώθηση πολιτιστικών υπηρεσιών και δραστηριοτήτων | Περιλαμβάνει το σύνολο των μέτρων και δράσεων που στοχεύουν να προωθήσουν την πολιτιστική ανάπτυξη του Δήμου Λευκάδας και να ενεργοποιήσουν το ανθρώπινο δυναμικό της πόλης και της περιοχής συμμετέχοντας στις διαδικασίες της πολιτιστικής ανάπτυξης. Παράλληλα, θα υλοποιηθούν παρεμβάσεις για την ενίσχυση της σύγχρονης πολιτιστικής δημιουργίας |
| | Η ανάπτυξη και αξιοποίηση υποδομών σύγχρονου πολιτισμού | Ανάπτυξη νέων υποδομών πολιτισμού σε συνεργασία με το Δήμο και την εκμετάλλευση κοινοτικών Κονδυλίων |

Επιγραμματική Περιγραφή υφιστάμενων δομών της ΔΕΠΟΚΑΛ

1) Μονάδα Βοήθεια στο Σπίτι

Το πρόγραμμα Βοήθεια στο Σπίτι που λειτουργεί 13 χρόνια στο Δήμο μας απασχολεί 33 εργαζόμενους με τις κάτωθι ειδικότητες: Κοινωνιολόγος /Κοινωνικούς Λειτουργούς, Νοσηλευτές και Οικογενειακούς Βοηθούς και παρέχει τις υπηρεσίες του σε περίπου 770 ωφελούμενους σε όλη τη Λευκάδα συμπεριλαμβανομένων και των Δ.Ε. Καλάμου και Καστού.

Το πρόγραμμα "Βοήθεια στο Σπίτι" απευθύνεται σε άτομα της τρίτης ηλικίας που δεν αυτοεξυπηρετούνται πλήρως και σε άτομα με κινητικές δυσλειτουργίες και ειδικά προβλήματα, με προτεραιότητα αυτούς που ζουν μόνοι τους ή δεν έχουν την πλήρη φροντίδα της οικογένειας ή που το εισόδημά τους δεν τους επιτρέπει να εξασφαλίσουν τις απαιτούμενες υπηρεσίες για τη βελτίωση της ποιότητας ζωής τους.

Σκοπός του προγράμματος είναι η βελτίωση της ποιότητας ζωής των ατόμων της τρίτης ηλικίας καθώς και ατόμων με κινητικά ή άλλα ειδικά προβλήματα (ΑμεΑ), η υποβοήθηση της



αυτόνομης και αξιοπρεπούς διαβίωσης, η υποστήριξη του οικογενειακού περιβάλλοντος των επωφελούμενων επιτυγχάνοντας με αυτό τον τρόπο την παραμονή τους στο οικείο περιβάλλον τους.

2) Κέντρο Ημερήσιας Φροντίδας Ηλικιωμένων (ΚΗΦΗ) Καρυάς

Το πρόγραμμα αποσκοπεί στην παραμονή των ατόμων 3ης και 4ης ηλικίας στο οικείο φυσικό και κοινωνικό περιβάλλον, στη διατήρηση της συνοχής της οικογένειας, στην εναρμόνιση της οικογενειακής και εργασιακής ζωής των μελών της οικογένειας με ηλικιωμένο μέλος, στην αποφυγή της ιδρυματικής περίθαλψης και του κοινωνικού αποκλεισμού, στην εξασφάλιση αξιοπρεπούς διαβίωσης και στη βελτίωση της ποιότητας ζωής των ηλικιωμένων αλλά και των άλλων μελών της οικογένειας. Το κτίριο στο οποίο στεγάζεται η Δομή έχει παραχωρηθεί από τον πρώην Δήμο Καρυάς, και βρίσκεται στην Δημοτική Ενότητα Καρυάς, άνωθεν Δημαρχείου. Απασχολεί 4 εργαζόμενους ορισμένου χρόνου και φιλοξενεί 25 ηλικιωμένους.

3) Κέντρο Δημιουργικής απασχόλησης παιδιών με Αναπηρία ΚΔΑΠ-ΜΕΑ

Το ΚΔΑΠ-ΜΕΑ Δήμου Λευκάδας είναι Κέντρο Δημιουργικής Απασχόλησης Παιδιών με Αναπηρία και απευθύνεται σε παιδιά και εφήβους του Δήμου με νοητική υστέρηση, σύνδρομο, κινητική αναπηρία κ.ά. Το ακίνητο στο οποίο στεγάζεται η δομή επιφάνεια 137 τ.μ.. Η δομή βρίσκεται στην επαρχιακή οδό Λευκάδας – Νυδριού, σε σημείο όπου εξασφαλίζεται η προσβασιμότητα άμεσα και γρήγορα. Η δομή έχει 7 άτομα προσωπικό, ορισμένου χρόνου, και εξυπηρετεί κατά το παρόν 32 ωφελούμενους.

4) Βρεφικός Σταθμός Δήμου Λευκάδας

Το ακίνητο συνολικής έκτασης 130 τ.μ. και αύλειο χώρο 70 τμ. βρίσκεται επί της οδού Υποσημαγού Κατωπόδη, σε σημείο όπου εξασφαλίζεται η προσβασιμότητα άμεσα και γρήγορα. Η δομή έχει 7 άτομα προσωπικό, ορισμένου χρόνου, και καλύπτει 20 θέσεις ωφελουμένων.

5) Παιδικός Σταθμός Δήμου Λευκάδας

Βρίσκεται επί των οδών Πεφανερωμένης και Φιλοσόφων, σε ισόγειο ακίνητο έκτασης 165 τ.μ. με περιφραγμένο αύλειο χώρο 150 τ.μ. σε σημείο όπου εξασφαλίζεται η προσβασιμότητα άμεσα και γρήγορα. Η Δομή προσφέρει θέσεις σε 30 ωφελούμενους και απασχολεί 5 εργαζόμενους.

1.3.1.4.3 Πνευματικό Κέντρο Δήμου Λευκάδας

Το Πνευματικό Κέντρο Λευκάδας είναι Νομικό Πρόσωπο του Δήμου (ΝΠΔΔ) και λειτουργεί από το 1979 με σκοπό τη πνευματική και πολιτιστική ανάπτυξη του λαού της πόλης και του Νομού γενικότερα. Υλοποιεί κάθε μορφής πνευματική, πολιτιστική και καλλιτεχνική δραστηριότητα. Το Πνευματικό Κέντρο επιδιώκει να έχει τη συνεργασία με όλους τους Πολιτιστικούς Συλλόγους της Λευκάδας και συμπαρίσταται σε αυτούς για την υλοποίηση των σκοπών τους.

Οι πόροι του Πνευματικού Κέντρου προέρχονται από:

- Την ετήσια επιχορήγηση του Δήμου
- Πάσης φύσεως συνδρομές, εισφορές, δωρεές, κληρονομίες και κληροδοσίες
- Εισπράξεις παρεχόμενες υπηρεσίες ή προϊόντα που διακινεί



- ο Προσόδους από την ίδια περιουσία
- ο Κάθε παροχή του κράτους ή κάθε άλλη νόμιμη πρόσδοδος.

Το Πνευματικό Κέντρο του Δήμου Λευκάδας ήταν το μοναδικό εκ των δεκαεννέα (19) συνολικά ΝΠΔΔ του Δήμου Λευκάδας που διατήρησε την αυτοτέλειά του και απέφυγε τη συγχώνευση με τα υπόλοιπα ΝΠΔΔ, εξαιτίας της πολυσχιδούς δραστηριότητας και της μακροχρόνιας συμβολής του στη διατήρηση και ανάπτυξη της πολιτιστικής κληρονομιάς του Δήμου Λευκάδας. Η πρόταση του Δημοτικού Συμβουλίου Λευκάδας περί διατηρήσεως του Πνευματικού Κέντρου Δήμου Λευκάδας επικυρώθηκε με την υπ. αριθμ. 36281/4-8-2011 σχετικής απόφασης του Υπουργείου Εσωτερικών.

Δραστηριότητες

Το Πνευματικό Κέντρο είναι ο φορέας που διοργανώνει τις Γιορτές Λόγου και Τέχνης και το Διεθνές Φεστιβάλ Φολκλόρ της Λευκάδας, δυο θεσμούς με πανελλήνια εμβέλεια, καθώς και πλήθος πολιτιστικών, καλλιτεχνικών, μουσικών, θεατρικών και εικαστικών εκδηλώσεων στην πόλη της Λευκάδας. Το Πνευματικό Κέντρο του Δήμου Λευκάδας εμφανίζει πολύπλευρη δραστηριότητα, όπως εξειδικεύεται ακολούθως:

- ο Οργανώνει πολιτιστικές εκδηλώσεις καθ' όλη τη διάρκεια του έτους, όπως εκθέσεις, συναυλίες, θεατρικές παραστάσεις, προβολές, διαλέξεις, συμπόσια, φόρουμ, συζητήσεις σε συνεργασία με πολιτιστικούς και μορφωτικούς φορείς. Επίσης είναι ο διοργανωτής δυο καταξιωμένων ιστορικών πολιτιστικών θεσμών στην περιοχή, των Γιορτών Λόγου και Τέχνης και του Διεθνούς Φεστιβάλ Φολκλόρ
- ο Προωθεί την τέχνη σε όλες τις μορφές της και την έρευνα τόσο στην τοπική κοινωνία όσο και στον υπόλοιπο ελλαδικό χώρο
- ο Λειτουργεί ερασιτεχνικό θεατρικό εργαστήρι
- ο Πραγματοποιεί ψυχαγωγικές εκδηλώσεις και μουσικοχορευτικές βραδιές κατά την περίοδο των Απόκρεω και συντονίζει τις εκδηλώσεις του Λευκαδίτικου Καρναβαλιού
- ο Αναπτύσσει δεσμούς φιλίας και συνεργασίας μέσω πολιτιστικών ανταλλαγών με διάφορες περιοχές του κόσμου
- ο Εκδίδει βιβλία, καταλόγους, επιστημονικά συγγράμματα, αφιερώματα, βιογραφίες ποιητικές συλλογές και λευκώματα
- ο Συνεργάζεται με κρατικές υπηρεσίες, Πανεπιστήμια, οργανισμούς, ιδρύματα, ινστιτούτα, επιστημονικούς και πολιτιστικούς φορείς της Ελλάδας και του εξωτερικού
- ο Διατηρεί μουσείο λαϊκών παραδοσιακών ενδυμασιών από διάφορα κράτη.

Στη συνέχεια περιγράφονται αναλυτικότερα οι σημαντικότερες δραστηριότητες στο πλαίσιο λειτουργίας του Πνευματικού Κέντρου Λευκάδας.

Γιορτές Λόγου και Τέχνης

Οι Γιορτές Λόγου και Τέχνης πρωτοδιοργανώθηκαν το 1955 και συνεχίζονται μέχρι σήμερα. Ο σχεδιασμός, η οργάνωση και η εκτέλεση παραγωγής γίνονται από το Πνευματικό Κέντρο του Δήμου Λευκάδας. Το περιεχόμενο του προγράμματος περιλαμβάνει όλες τις μορφές τέχνης. Μαζί με το Φεστιβάλ Αθηνών αποτελούν έναν από τους παλαιότερους πολιτιστικούς θεσμούς της Ελλάδας. Στα πλαίσια των εκδηλώσεων αυτών έχουν εμφανισθεί κατά καιρούς στη Λευκάδα μεγάλες ξένες ορχήστρες και χορωδίες, συνθέτες, σολίστες και σύνολα δωματίου. Στον τομέα του θεάτρου έχουν εμφανισθεί οι πιο γνωστοί ελληνικοί θίασοι καθώς και οι κρατικές σκηνές. Πρόσφατα άρχισαν να εμφανίζονται και ξένοι θίασοι. Στον τομέα του Λόγου έχουν συμμετάσχει έλληνες δημιουργοί της ποίησης και της πεζογραφίας, κριτικοί τέχνης, επιστήμονες, ερευνητές, κλπ., ενώ στον τομέα του χορού έχουν παρουσιάσει έργα τους πολλά ελληνικά και ξένα συγκροτήματα.



Ο θεσμός των «Γιορτών Λόγου και Τέχνης» υπήρξε αλλά και είναι το όχημα που μέσα από ποικίλες πολιτιστικές διεργασίες προσδίδει στο νησί μια πλατειά ακτινοβολία και τοποθετεί την προσφορά του στον τομέα του πολιτισμού σε μια από τις πρώτες θέσεις στη χώρα.

Διεθνές Φεστιβάλ Φολκλόρ της Λευκάδας

Πρόκειται για ένα θεσμό που προωθεί, από την ίδρυσή του το 1962 μέχρι σήμερα, την ιδέα της ειρήνης, της φιλίας, της συναδέλφωσης αλλά και της αλληλεγγύης των λαών του κόσμου μέσα από τις λαϊκές μορφές τέχνης του χορού και της μουσικής. Μέσα από τις πλούσιες παραδόσεις και τους καταξιωμένους λαϊκούς κώδικες έκφρασης και επικοινωνίας.

Το Διεθνές Φεστιβάλ Φολκλόρ της Λευκάδας είναι ο αρχαιότερος πολιτιστικός θεσμός στη χώρα μας στους τομείς του χορού και της μουσικής, της παγκόσμιας παραδοσιακής κληρονομιάς, με πανελλήνια και διεθνή καταξίωση.

Το φεστιβάλ λαμβάνει χώρα την τελευταία εβδομάδα κάθε Αυγούστου, (από Κυριακή σε Κυριακή), ξεκινώντας με την μεγάλη παρέλαση της ειρήνης και της φιλίας, την βραδινή τελετή έναρξης (1 η Κυριακή) με την ολιγόλεπτη εμφάνιση όλων των συγκροτημάτων, τις σταδιακές εμφανίσεις τους κατά τη διάρκεια της εβδομάδας και φτάνει στο αποκορύφωμά του με την μεγαλειώδη τελετή λήξης, τις ανταλλαγές δώρων και τον τελικό χορό της ειρήνης από όλα μαζί τα συγκροτήματα την 2 η Κυριακή.

Εικαστικές Δραστηριότητες του Πνευματικού Κέντρου

Το Πνευματικό Κέντρο του Δήμου προγραμματίζει και πραγματοποιεί σε ετήσια βάση σημαντικές εκδηλώσεις που καλύπτουν μεγάλο φάσμα καλλιτεχνικής δημιουργίας της εικαστικής έκφρασης με στόχο την τόνωση και αναβάθμιση της καλλιτεχνικής κίνησης της Λευκάδας και την ανύψωση του πολιτιστικού επιπέδου της τοπικής κοινωνίας. Οι δραστηριότητες πραγματοποιούνται σε δύο αίθουσες του Δήμου Λευκάδας, που έχουν κατασκευασθεί και λειτουργούν γι αυτό το σκοπό με ευθύνη του Πνευματικού Κέντρου.

Χαραμόγλειος Ειδική Λευκαδική Βιβλιοθήκη

Η Χαραμόγλειος Ειδική Λευκαδική Βιβλιοθήκη είναι ένας θεσμός στην πόλη της Λευκάδας που λειτουργεί από το 1991. Πρόκειται για μια συλλογή 29.000 τίτλων με τα έργα 714 Λευκαδίων και άλλο υλικό που καλύπτει 60 ενότητες λευκαδίτικων θεμάτων τα οποία υπερβαίνουν τις 34.000 και συνεχώς εμπλουτίζεται με νέο υλικό. Η Ειδική Λευκαδική Πινακοθήκη αποτελείται από συλλογή έργων Τέχνης του Πνευματικού Κέντρου του Δήμου Λευκαδίων. Πρόκειται για μια συλλογή που απεκτήθη κυρίως από δωρεές καλλιτεχνών που κατά καιρούς εκτέθηκαν έργα τους στη Λευκάδα στα πλαίσια των εικαστικών δραστηριοτήτων του Πνευματικού Κέντρου όπως επίσης και από δωρεές φιλοτέχνων ιδιωτών Λευκαδίων. Η Συλλογή είναι έργο του Λευκαδίτη Αριστοτέλη Χαραμόγλη ο οποίος από το 1973 μέχρι το θάνατό του το 2003, αφιερώθηκε με πάθος στη συγκέντρωση κάθε βιβλίου, μελέτης, διατριβής, άρθρου και αποσπάσματος για τη Λευκάδα με σκοπό να μη χαθεί τίποτε από την πνευματική δημιουργία του νησιού.

Η Βιβλιοθήκη Νίκου Σβορώνου

Η Βιβλιοθήκη του Νίκου Σβορώνου είναι προς τιμήν του Λευκαδίτη μέγα διανοητή και δάσκαλου της ιστορικής επιστήμης. Η Βιβλιοθήκη αυτή έχει παραχωρηθεί από τους κληρονόμους του Νίκου Σβορώνου στο Δήμο Λευκάδας. Για το συντονισμό και την υποστήριξη του όλου έργου δημιουργήθηκε ένα Σωματείο με την επωνυμία «Φίλοι του Νίκου Σβορώνου», βασικός στόχος του οποίου είναι η προώθηση των θεμάτων και η επίσπευση των ενεργειών για την οργάνωση, λειτουργία και αξιοποίηση της Βιβλιοθήκης του Ιστορικού.



Εκδόσεις

Το Πνευματικό Κέντρο κατανοώντας τη σπουδαιότητα της τεκμηρίωσης των εκδηλώσεων του μέσα από ανάλογες εκδόσεις, τα τελευταία χρόνια έχει αναπτύξει μια αξιολογη εκδοτική δραστηριότητα. Η συλλογή του περιλαμβάνει επιστημονικά συγγράμματα, αφιερώματα, βιογραφίες ποιητικές συλλογές και λευκώματα.

1.3.1.4.4 ΝΠΔΔ «Σχολική Επιτροπή Πρωτοβάθμιας Εκπαίδευσης»

Σύμφωνα με την παρ. 2 του άρθ. 103 του Ν. 3852/2010 λειτουργεί η σχολική επιτροπή πρωτοβάθμιας εκπαίδευσης, της οποίας σκοπός είναι η διαχείριση των πιστώσεων που της διατίθενται για την κάλυψη των δαπανών λειτουργίας των αντίστοιχων σχολείων (θέρμανσης, φωτισμού, ύδρευσης, τηλεφώνου, αποχέτευσης, αγοράς αναλώσιμων υλικών κ.λπ.), η αμοιβή καθαριστριών, η εκτέλεση έργων για την επισκευή και συντήρηση των αντίστοιχων σχολείων και του κάθε είδους εξοπλισμού τους, η εισήγηση προς τις αντίστοιχες διευθύνσεις Πρωτοβάθμιας Εκπαίδευσης για τον εφοδιασμό των αντίστοιχων σχολείων με έπιπλα, εξοπλιστικά είδη, βιβλία για τις αντίστοιχες σχολικές βιβλιοθήκες, η διαχείριση των εσόδων από την ενδεχόμενη εκμετάλλευση των σχολικών κυλικείων, καθώς και η λήψη κάθε άλλου μέτρου που κρίνεται αναγκαίο για τη στήριξη της διοικητικής λειτουργίας των σχολικών μονάδων, ή των αρμοδιοτήτων που δίνονται κάθε φορά από διάταξη νόμου.

1.3.1.4.5 ΝΠΔΔ «Σχολική Επιτροπή Δευτεροβάθμιας Εκπαίδευσης»

Στο ίδιο μήκος κύματος, λειτουργεί η σχολική επιτροπή δευτεροβάθμιας εκπαίδευσης, της οποίας οι αρμοδιότητες ταυτίζονται με τις αντίστοιχες αρμοδιότητες του ΝΠΔΔ «Σχολική Επιτροπή Πρωτοβάθμιας Εκπαίδευσης», όπως αναφέρθηκαν στην ενότητα 1.3.1.5.4.

..

1.3.1.4.6 ΝΠΔΔ Δημοτικό Λιμενικό Ταμείο Λευκάδας

Με το Π.Δ. 76/2004, που δημοσιεύθηκε στο Φ.Ε.Κ. 57Α/2004, συστήθηκε διαδημοτικό Ν.Π.Δ.Δ. με την επωνυμία «Δημοτικό Λιμενικό Ταμείο Λευκάδος» και έδρα τον Δήμο Λευκάδος, σύμφωνα με τις διατάξεις του άρθρου 28 του Ν. 2738/1999, το οποίο τέθηκε σε λειτουργία βάσει του αρ. 46 του Ν. 4071/2012 και της αριθμ. 2064/941/20-2-2014 απόφασης Γενικού Γραμματέα Αποκεντρωμένης Διοίκησης Πελοποννήσου, Δυτ. Ελλάδος & Ιονίου. Με αυτήν την κίνηση μεταφοράς αρμοδιοτήτων, διευκολύνεται η λειτουργία των λιμένων που αποτελούν σημαντικά τμήματα της οικονομικής ζωής του Νομού Λευκάδας.

Το Δημοτικό Λιμενικό Ταμείο Λευκάδας (Δ.Λ.Τ.Λ.), καλείται να προσφέρει υπηρεσίες κοινής ωφελείας και να συμβάλλει στην εμπορική, επιβατική, ναυτιλιακή, τουριστική και αλιευτική κίνηση και γενικότερα στην εύρυθμη λειτουργία των λιμανιών αρμοδιοτήτάς του (Λευκάδας και Νυδρίου) καθώς και στην οικονομική, κοινωνική, πολιτιστική και τουριστική ανάπτυξη του Νομού Λευκάδας εν γένει, σε συνεργασία με τους φορείς που δραστηριοποιούνται στις αντίστοιχες λιμενικές ζώνες. Το ανθρώπινο δυναμικό του Δημοτικού Λιμενικού Λευκάδας απαριθμεί έναν υπάλληλο.



Από το 2014 το Δ.Λ.Τ.Λ. προχωρά τις διαδικασίες καθορισμού χερσαίας ζώνης λιμένα και στους υπόλοιπους χώρους ελλιμενισμού σκαφών των Δήμων Λευκάδας και Μεγανησίου.

1.3.1.5 Οργάνωση και Λειτουργία Δημοτικών Ενοτήτων

Σύμφωνα με την παράγραφο 1, του άρθρου 2 του Ν.3852/2010, ορίζεται πως:

«Η εδαφική περιφέρεια του κάθε δήμου που συνιστάται με τον παρόντα νόμο αποτελείται από τις εδαφικές περιφέρειες των συνενούμενων Οργανισμών Τοπικής Αυτοδιοίκησης (Ο.Τ.Α.). Οι εδαφικές αυτές περιφέρειες αποτελούν τις δημοτικές ενότητες του δήμου και φέρουν το όνομα του πρώην δήμου ή της κοινότητας.»

Στο πλαίσιο αυτό, ο Δήμος Λευκάδας αποτελείται από 8 Δημοτικές Ενότητες. Στο Δήμο Λευκάδας λειτουργούν συνολικά 42 Συμβούλια Δημοτικών και Τοπικών Κοινοτήτων (5 και 37 αντίστοιχα) όπως αποτυπώνεται ακολούθως:

- Συμβούλιο Δημοτικής Κοινότητας Λευκάδας: Αρ. Μελών 5
- Συμβούλιο Δημοτικής Κοινότητας Κατούνας: Αρ. Μελών 5
- Συμβούλιο Δημοτικής Κοινότητας Νυδρίου: Αρ. Μελών 5
- Συμβούλιο Δημοτικής Κοινότητας Καλάμου: Αρ. Μελών 5
- Συμβούλιο Δημοτικής Κοινότητας Καστού: Αρ. Μελών 5
- Συμβούλιο Τοπικής Κοινότητας Αγ. Ηλία: Αρ. Μελών 1
- Συμβούλιο Τοπικής Κοινότητας Αγ. Νικήτα: Αρ. Μελών 1
- Συμβούλιο Τοπικής Κοινότητας Αγ. Πέτρου: Αρ. Μελών 3
- Συμβούλιο Τοπικής Κοινότητας Αθανίου: Αρ. Μελών: 1
- Συμβούλιο Τοπικής Κοινότητας Αλεξάνδρου: Αρ. Μελών 3
- Συμβούλιο Τοπικής Κοινότητας Απολπαίνης: Αρ. Μελών 3
- Συμβούλιο Τοπικής Κοινότητας Ασπρογερακάτων: Αρ. Μελών 1
- Συμβούλιο Τοπικής Κοινότητας Βασιλικής: Αρ. Μελών 3
- Συμβούλιο Τοπικής Κοινότητας Βαυκερής: Αρ. Μελών 1
- Συμβούλιο Τοπικής Κοινότητας Βλυχού: Αρ. Μελών 3
- Συμβούλιο Τοπικής Κοινότητας Βουρνικών: Αρ. Μελών 1
- Συμβούλιο Τοπικής Κοινότητας Δραγάνου: Αρ. Μελών 1
- Συμβούλιο Τοπικής Κοινότητας Δρυμώννα: Αρ. Μελών 1
- Συμβούλιο Τοπικής Κοινότητας Εγκλουβής: Αρ. Μελών 1
- Συμβούλιο Τοπικής Κοινότητας Εξάνθειας: Αρ. Μελών 3
- Συμβούλιο Τοπικής Κοινότητας Ευγήρου: Αρ. Μελών 1
- Συμβούλιο Τοπικής Κοινότητας Καβάλου: Αρ. Μελών 3
- Συμβούλιο Τοπικής Κοινότητας Καλαμιτσίου: Αρ. Μελών 1
- Συμβούλιο Τοπικής Κοινότητας Καρυάς: Αρ. Μελών 3
- Συμβούλιο Τοπικής Κοινότητας Καρυωτών: Αρ. Μελών 3
- Συμβούλιο Τοπικής Κοινότητας Κατωχωρίου: Αρ. Μελών 1
- Συμβούλιο Τοπικής Κοινότητας Κομηλιού: Αρ. Μελών 1
- Συμβούλιο Τοπικής Κοινότητας Κοντάραινας: Αρ. Μελών 1
- Συμβούλιο Τοπικής Κοινότητας Λαζαράτων: Αρ. Μελών 3
- Συμβούλιο Τοπικής Κοινότητας Μαρανταχωρίου: Αρ. Μελών 3



- Συμβούλιο Τοπικής Κοινότητας Νεοχωρίου: Αρ. Μελών 3
- Συμβούλιο Τοπικής Κοινότητας Νικολή: Αρ. Μελών 1
- Συμβούλιο Τοπικής Κοινότητας Πηγαδησάνων: Αρ. Μελών 1
- Συμβούλιο Τοπικής Κοινότητας Πινακοχωρίου: Αρ. Μελών 1
- Συμβούλιο Τοπικής Κοινότητας Πλατυστόμων: Αρ. Μελών 3
- Συμβούλιο Τοπικής Κοινότητας Πόρου: Αρ. Μελών 1
- Συμβούλιο Τοπικής Κοινότητας Σπανοχωρίου: Αρ. Μελών 1
- Συμβούλιο Τοπικής Κοινότητας Σύβρου: Αρ. Μελών 3
- Συμβούλιο Τοπικής Κοινότητας Τσουκαλάδων: Αρ. Μελών 3
- Συμβούλιο Τοπικής Κοινότητας Φτερνού: Αρ. Μελών 1
- Συμβούλιο Τοπικής Κοινότητας Χαραδιάτικων: Αρ. Μελών 1
- Συμβούλιο Τοπικής Κοινότητας Χορτάτων: Αρ. Μελών 1

1.3.1.6 Συμμετοχές, Συνεργασίες και Δικτύωση του Δήμου

1.3.1.6.1 Συμμετοχές του Δήμου Λευκάδας σε Άλλες Εταιρείες

Στα πλαίσια των συμμετοχών του Δήμου Λευκάδας σε άλλες εταιρείες, ο Δήμος κατέχει μερίδιο του μετοχικού κεφαλαίου στην Εταιρεία Τουρισμού Ιονίων Νήσων Α.Ε. (ETIN Α.Ε.)

Εταιρεία Τουρισμού Ιονίων Νήσων Α.Ε. (ETIN Α.Ε.)

Η ETIN είναι ένας ενιαίος φορέας τουρισμού στην Περιφέρεια των Ιονίων Νήσων, που συστάθηκε με τη συμμετοχή της Τοπικής Αυτοδιοίκησης, των Επαγγελματικών Τουριστικών Φορέων και του Περιφερειακού Ταμείου Ανάπτυξης. Η Εταιρεία ιδρύθηκε τον Μάιο του 2002 και εδρεύει στη Λευκάδα.

Στόχος της ETIN αποτελεί η διασφάλιση και αναβάθμιση της ποιότητας του τουριστικού προϊόντος της Περιφέρειας Ιονίων Νήσων. Για την επίτευξη του στόχου αυτού, η ενεργός συμμετοχή και συμβολή των Ο.Τ.Α και του επιχειρηματικού κόσμου των Ιονίων που δραστηριοποιείται στον τουριστικό τομέα κρίνεται ιδιαίτερα σημαντική.

Το Δ.Σ. της ETIN απαρτίζεται από 17 μέλη με πρόεδρο το Γεν. Γραμματέα Ιονίων Νήσων. Στη θέση του Αντιπροέδρου θα εναλλάσσονται (με θητεία ενός έτους έκαστος) όλοι οι Αντιπεριφερειάρχες των επιμέρους Περιφερειακών Ενοτήτων. Ο Δήμος Λευκάδας κατέχει το 2,3% (που μεταφράζεται σε 200 μετοχές) του μετοχικού κεφαλαίου της ETIN.

Μεταξύ των σκοπών της ETIN περιλαμβάνονται τα εξής:

- Η υλοποίηση Προγραμμάτων Τουριστικής Προβολής Περιφέρειας Ιονίων Νήσων (διοργάνωση εκθέσεων, συνεδρίων, περιπτέρων προβολής, συμμετοχή σε εκθέσεις και συνέδρια εσωτερικού και εξωτερικού κ.α.),
- Η πιστοποίηση ποιότητας των προσφερομένων υπηρεσιών στον τουρισμό σε περιφερειακό επίπεδο,
- Η προώθηση της συνεργασίας σε περιφερειακό επίπεδο μεταξύ των φορέων του δηmosίου και ιδιωτικού τομέα για την ανάπτυξη σχετικών δράσεων και πρωτοβουλιών σε θέματα τουρισμού,



- Η πληροφόρηση και στήριξη των φορέων ιδιωτικού και δημόσιου τομέα που δραστηριοποιούνται στον τουριστικό τομέα,
- Η έρευνα, καταγραφή και αξιοποίηση των στοιχείων που αφορούν την τουριστική αγορά και η εκπόνηση σχετικών μελετών,
- Η υποστήριξη ενεργειών τουριστικών δραστηριοτήτων που θα συμβάλουν στη διάχυση του τουρισμού σε όλα τα νησιά του Ιονίου,
- Η προώθηση της ανάπτυξης και του εκσυγχρονισμού των τουριστικών επιχειρήσεων και της μεταξύ τους συνεργασίας,
- Η εφαρμογή, διαχείριση και αξιοποίηση Κοινοτικών, Εθνικών και Περιφερειακών προγραμμάτων και χρηματοδοτήσεων με αντικείμενο τον τουρισμό,
- Η παροχή τουριστικών υπηρεσιών, συμβουλών, η σύνταξη μελετών, η δημιουργία βάσης δεδομένων, η δημιουργία και διάθεση εντύπων, CD ROM κλπ. σε επιχειρήσεις, φορείς του Δημοσίου, Ο.Τ.Α. κ.α.,
- Η ανάπτυξη διαπεριφερειακών συνεργασιών,
- Η επιμόρφωση του επιστημονικού και τεχνικού προσωπικού των φορέων των επιχειρήσεων και των ιδίων των επιχειρηματιών,
- Η ανάπτυξη και προώθηση νέων μορφών τουρισμού

Επίσης ο Δήμος κατέχει μερίδιο του μετοχικού κεφαλαίου στην Εταιρεία Αναπτυξιακή ΛΗΝΤΕΡ Α.Ε., η οποία βρίσκεται σε διαδικασία εκκαθάρισης.

1.3.1.6.2 Συνεργασίες του Δήμου Λευκάδας με Άλλους Φορείς

Ο Δήμος Λευκάδας, στα πλαίσια της κοινωνικής, πολιτιστικής προσφοράς του και της αδιάλειπτης προσπάθειάς του για συνεχή βελτίωση του επιπέδου ζωής των δημοτών, συνεργάζεται σε διάφορους τομείς με σειρά άλλων φορέων εντός και εκτός Λευκάδας, όπως η Ελληνική Αστυνομία, η Πυροσβεστική, τοπικά επιμελητήρια, συνδέσμους, συλλόγους, σωματεία, Μη Κυβερνητικούς Οργανισμούς (ΜΚΟ), κλπ. Στη συνέχεια παρατίθενται ενδεικτικά κάποιες από τις συνεργασίες του Δήμου Λευκάδας με μερικούς από τους φορείς αυτούς.

Συνεργασία με Ελληνική Αστυνομία

Ο Δήμος Λευκάδας, κυρίως μέσω της Δημοτικής Αστυνομίας που έχει συστήσει, συνεργάζεται με την Αστυνομική Διεύθυνση Λευκάδας αναφορικά με διάφορα θέματα όπως στάθμευση των οχημάτων, κλπ. Παράλληλα, ο ρόλος του Δήμου σε αυτόν τον τομέα εμπίπτει κυρίως στο θέμα των οδικών υποδομών και παρεμβάσεων με στόχο, μεταξύ άλλων, και τη διευκόλυνση του έργου της Ελληνικής Αστυνομίας. Ο Δήμος Λευκάδας θα συνεχίσει τη συνεργασία με την Ελληνική Αστυνομία, αναβαθμίζοντας το ρόλο της Δημοτικής Αστυνομίας και υλοποιώντας ένα στοχευμένο μείγμα συνεργασιών που θα εστιάζουν κυρίως στην πρόληψη.

Συνεργασία με το Σώμα Πυροσβεστικής

Είναι πλέον γνωστό ότι ένας από τους μεγαλύτερους κινδύνους που απειλούν το φυσικό και αστικό περιβάλλον είναι αυτός της πυρκαγιάς. Ο Δήμος Λευκάδας, με συνεχείς ενέργειες ειδικά τους καλοκαιρινούς μήνες, επιζητά την ευαισθητοποίηση και εγρήγορση φορέων και πολιτών, προκειμένου η πόλη της Λευκάδας και οι τριγύρω δασικές εκτάσεις να θωρακιστούν απέναντι στον κίνδυνο πυρκαγιάς. Όπου απαιτείται, στο πλαίσιο των προληπτικών μέτρων πραγματοποιούνται περιπολίες από στελέχη των υπηρεσιών του



Δήμου σε επικίνδυνα σημεία με προτεραιότητα τις περιαστικές δασικές περιοχές, ενώ δεν λείπουν και οι τακτικές ενέργειες δασοπροστασίας που υλοποιούνται από το Δήμο (π.χ. αποφιλώσεις, αντιπυρικές ζώνες, ανεφοδιασμός τοπικών σταθμών πυρόσβεσης, αποθήκευση νερού σε συγκεκριμένα σημεία, κλπ.). Στα πλαίσια αυτά, ο Δήμος διατηρεί συνεργασία με την Πυροσβεστική Υπηρεσίας Λευκάδας τόσο σε θέματα πρόληψης, όσο και σε θέματα καταστολής πυρκαγιών. Ιδιαίτερη έμφαση αναμένεται να δοθεί και στο ζήτημα της οργάνωσης και εκπαίδευσης ομάδων εθελοντών πυρόσβεσης και πυροπροστασίας.

Συνεργασία με φορείς που προωθούν τον τουρισμό

Ο Δήμος Λευκάδας συνεργάζεται στην υλοποίηση προγραμμάτων τουριστικής προβολής της περιοχής του Δήμου (π.χ. παραγωγή τουριστικού υλικού και εκδόσεις πρακτικών οδηγιών για τους ταξιδιώτες, συμμετοχή σε εκθέσεις τουρισμού, δημιουργία δικτύων επικοινωνίας και συνεργασίας με άλλες περιοχές εντός και εκτός της χώρας κλπ.). Παράλληλα, προωθεί τη συνεργασία και το συντονισμό με τους αρμόδιους φορείς τουρισμού του νησιού όπως ενώσεις ξενοδόχων, επαγγελματιών φορέων, κ.α., καθώς και με κάθε άλλο φορέα που δραστηριοποιείται στον τουρισμό για την καταγραφή προβλημάτων του τομέα και για την βελτίωση των παρεχόμενων υπηρεσιών.

Παράλληλα, ο Δήμος Λευκάδας μέσω της συμμετοχής που έχει στο μετοχικό κεφάλαιο της ETIN Α.Ε., στηρίζει σε κάθε περίπτωση την προσπάθεια της εταιρείας αυτής για συνεργασία με τις Νομαρχίες, τους Δήμους, τις ενώσεις ξενοδόχων και καταλυμάτων, τους συλλόγους Τοπικής Αυτοδιοίκησης και κάθε φορέα που δυνητικά θα μπορούσε να συμβάλει στη βελτίωση των υπηρεσιών που παρέχει η ETIN.

Συνεργασία με τον Οργανισμό Κατά των Ναρκωτικών (ΟΚΑΝΑ)

Το 1995 ξεκίνησε η πρώτη συστηματική προσπάθεια εφαρμογής προγραμμάτων πρόληψης στη χώρα από τον ΟΚΑΝΑ με το σχεδιασμό ενός προγράμματος ανάπτυξης Κέντρων Πρόληψης (Κ.Π.) ανά την Ελλάδα. Τα Κ.Π. λειτουργούν σε συνεργασία του ΟΚΑΝΑ με την Τοπική Αυτοδιοίκηση, αναγνωρίζοντας τη συμβολή των τοπικών κοινωνιών στο έργο της πρόληψης. Στο πλαίσιο αυτό, ο Δήμος Λευκάδας ανέπτυξε συνεργασία με το Κέντρο Πρόληψης της περιοχής, το οποίο εφαρμόζει προγράμματα πρόληψης, βασισμένα στη φιλοσοφία της αγωγής και της προαγωγής της υγείας, και επιδιώκουν την ευαισθητοποίηση των φορέων και των πολιτών της τοπικής κοινωνίας, με σκοπό την ενεργοποίησή τους στον αγώνα της πρόληψης.

1.3.1.6.3 Αδελφοποιήσεις - Δικτύωση Δήμου Λευκάδας με Ο.Τ.Α. του Εξωτερικού

Στην εποχή των δικτύων, της περιφερειακής ολοκλήρωσης και της ανάδειξης των υποεθνικών επιπέδων διοίκησης σε πρωταγωνιστές του σύγχρονου μοντέλου διακυβέρνησης παγκοσμίως, ο θεσμός των αδελφοποιήσεων των Ο.Τ.Α. αποτελεί την πλέον πρόσφορη υποδομή για την ανάπτυξη και περαιτέρω σύσφιξη σχέσεων μεταξύ πόλεων και πολιτών από διαφορετικές χώρες για τους εξής λόγους:

- Οι αδελφοποιήσεις στηρίζονται στην εθελοντική συμμετοχή των πολιτών, σε συνεργασία με τις τοπικές αρχές και ενώσεις. Αποτελεί, επομένως, ένδειξη και κίνητρο για ενεργό συμμετοχή.
- Οι αδελφοποιήσεις ενθαρρύνουν ανταλλαγές εμπειριών σε μια σειρά θεμάτων κοινού ενδιαφέροντος, συμβάλλοντας στην επίγνωση των πλεονεκτημάτων της εύρεσης συγκεκριμένων λύσεων σε ευρωπαϊκό επίπεδο.
- Οι αδελφοποιήσεις παρέχουν μοναδική ευκαιρία για γνωριμία του τρόπου ζωής των κατοίκων άλλων χωρών και ανάπτυξη φιλικών σχέσεων. Χάριν του συνδυασμού των



ανωτέρω στοιχείων, οι αδελφοποιήσεις συνιστούν ένα εργαλείο επίτευξης αμοιβαίας κατανόησης μεταξύ πολιτών, πόλεων και χωρών, δημιουργώντας τις συνθήκες ανάδυσης μιας κοινής ταυτότητας.

Πάνω απ' όλα όμως, οι αδελφοποιήσεις αποτελούν το επιστέγασμα ανταλλαγών και σχέσεων και όχι απλώς την απαρχή μιας συνεργασίας. Οι αδελφοποιήσεις δεν αποτελούν αυτοσκοπό, αλλά μέσο προώθησης μόνιμων στόχων πολιτικής και ανταλλαγών. Στο πλαίσιο αυτό, ο Δήμος Λευκάδας έχει αδελφοποιηθεί με συνολικά οχτώ Δήμους ξένων χωρών, εκ των οποίων οι πέντε ανήκουν σε κράτη – μέλη της Ε.Ε.

| A/A | Αδελφοποιημένη Πόλη | Απόφαση Δημοτικού Συμβουλίου | Ημερομηνία Αδελφοποίησης |
|-----|--------------------------------------|------------------------------|--------------------------|
| 1 | Emmaboda Σουηδίας | 22/4-2-1985 | 18-08-85 |
| 2 | Straznice Τσεχίας | 27/9-2-1987 | 15-07-88 |
| 3 | Παραλίμνη Κύπρου | 47/6-3-1989 | 20-08-89 |
| 4 | Shinsuku Ιαπωνίας | 86/13-5-1985 | 12-10-89 |
| 5 | Naxarigia Ισραήλ | 19/20-1-1992 | 16-08-92 |
| 6 | Ploesti Ρουμανίας | 110/28-7-1997 | 28-04-98 |
| 7 | Leucate Γαλλίας | 232/4-12-2000 | 22-09-01 |
| 8 | Leverano Ιταλίας | 183/06-10-2004 | 05-11-2004 |
| 9 | Σφακιά Κρήτης | 35/10-03-2009 | 10-04-2010 |
| 10 | Περιοχή Primorskiy Οδησσού Ουκρανίας | 2/3-2-2010 | 04 -09-2010 |
| 11 | Zhoushan Κίνας | 12/19-1-2015 | 14-6-2015 |

Μεταξύ των δράσεων που προωθεί ο Δήμος Λευκάδας, στα πλαίσια των παραπάνω αδελφοποιήσεων, περιλαμβάνονται κυρίως η συνεργασία στους τομείς της εκπαίδευσης, του πολιτισμού, του αθλητισμού, καθώς και στον τομέα της τεχνογνωσίας σε ζητήματα διοίκησης, τοπικής αυτοδιοίκησης και ανταλλαγή εμπειριών σε τομείς όπως ανάπτυξη, πολεοδομία και χωροταξία, προστασία φυσικού και πολιτιστικού περιβάλλοντος, ποιότητα ζωής, πολιτική προστασία, καταπολέμηση της ανεργίας, επαγγελματική κατάρτιση, απασχόληση, ένταξη μειονεκτούντων ατόμων, μεταναστών, καταπολέμηση της ξενοφοβίας και του ρατσισμού, πρόληψη της εγκληματικότητας, εθελοντισμός, κ.α.

1.3.1.7 Ανθρώπινο Δυναμικό

Στον Δήμο Λευκάδας απασχολούνται συνολικά 224 υπάλληλοι, εκ των οποίων οι 149 είναι μόνιμοι και οι 75 ιδιωτικού δικαίου αορίστου χρόνου (ΙΔΑΧ). Η αναλυτική κατανομή του προσωπικού ανά ειδικότητα, αποτυπώνεται στον πίνακα που ακολουθεί:

| Κατάσταση Προσωπικού Δήμου Λευκάδας | | | |
|-------------------------------------|------------------|----------------|--------|
| Ειδικότητα | Μόνιμο Προσωπικό | Προσωπικό ΙΔΑΧ | Σύνολο |
| Διοικητικού | 31 | 9 | 40 |
| Πληροφορικής | 1 | 1 | 2 |

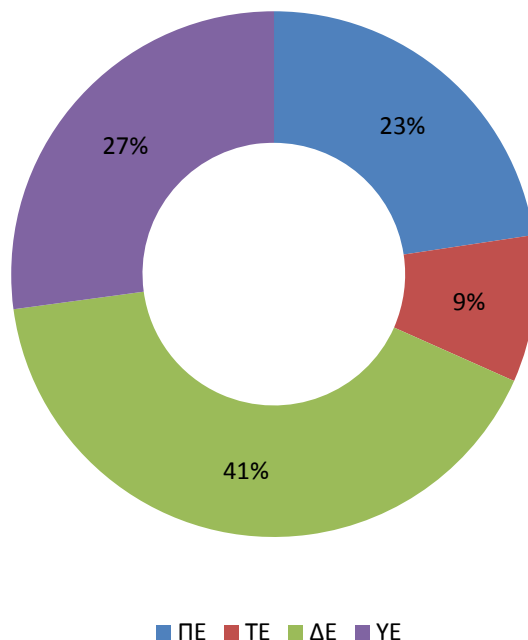


| | | | |
|--------------------------------|------------|-----------|------------|
| Μηχανικών | 20 | 1 | 21 |
| Τεχνολογία Γεωπονίας | 2 | 1 | 3 |
| Μηχανολόγων Μηχανικών | 0 | 1 | 1 |
| Διοικητικού Λογιστικού | 1 | 0 | 1 |
| Χειριστών Η/Υ | 9 | 1 | 10 |
| Εργοδηγών Δομικών έργων | 1 | 1 | 2 |
| Δημοτικής Αστυνομίας | 6 | 0 | 6 |
| Σχολικών Φυλάκων | 0 | 9 | 9 |
| Χειριστών Μηχανημάτων | 3 | 2 | 5 |
| Τεχνιτών Υδραυλικών | 4 | 0 | 4 |
| Διεκαπρέωσης Υποθέσεων Πολιτών | 12 | 0 | 12 |
| Εφόρων Βιβ & Εφορ. Πινακοθηκών | 0 | 1 | 1 |
| Εποπτών Καθαριότητας | 1 | 0 | 1 |
| Γεωπόνων | 1 | 0 | 1 |
| Ηλεκτρολόγων | 2 | 0 | 2 |
| Οδηγών | 9 | 8 | 17 |
| Τεχνικών | 1 | 0 | 1 |
| Κοινωνικών λειτουργών | 1 | 1 | 2 |
| Καθαριστριών | 2 | 18 | 20 |
| Εργατών | 29 | 7 | 36 |
| Τηλεφωνητών | 0 | 1 | 1 |
| Κλητήρων | 1 | 0 | 1 |
| Σύνολο | 137 | 62 | 199 |

Η πλειονότητα του προσωπικού του Δήμου είναι απόφοιτοι δευτεροβάθμιας εκπαίδευσης (99 άτομα), ενώ σχεδόν 1 στους 3 υπαλλήλους κατέχει πτυχίο ανώτερου ή ανώτατου Εκπαιδευτικού Ιδρύματος (19 και 50 άτομα αντίστοιχα). Αριθμός 62 υπαλλήλων, έχει ολοκληρώσει την υποχρεωτική εκπαίδευση.



Κατανομή προσωπικού Δήμου ανά επίπεδο σπουδών



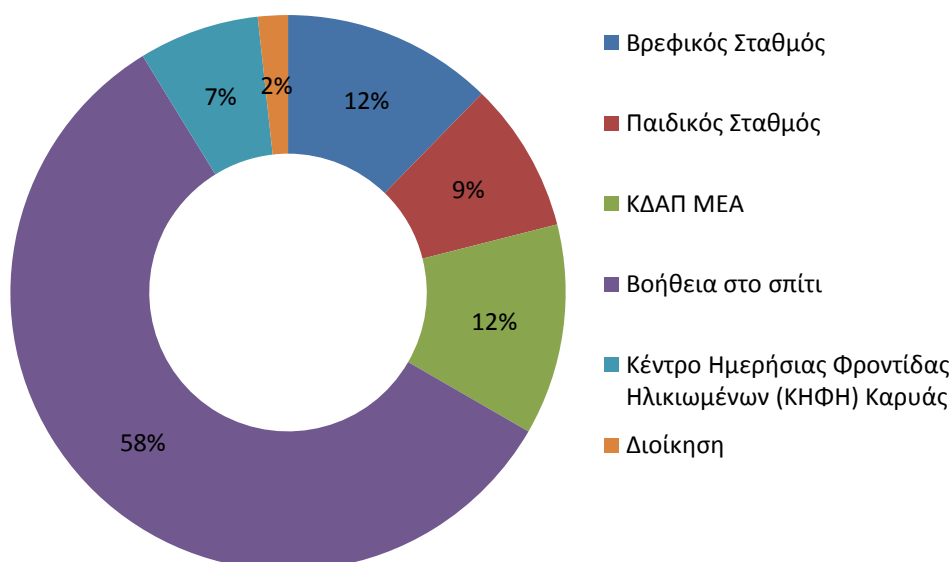
Στην Κοινωνική Επιχείρηση του Δήμου ΔΕΠΟΚΑΛ απασχολούνται συνολικά 57 υπάλληλοι, εκ των οποίων οι 56 με σύμβαση ορισμένου χρόνου και 1 υπάλληλος αορίστου χρόνου. Η αναλυτική κατανομή του προσωπικού ανά τομέα δραστηριότητας της ΔΕΠΟΚΑΛ, αποτυπώνεται στον πίνακα που ακολουθεί:

| Προσωπικό της ΔΕΠΟΚΑΛ | | | | | |
|-----------------------|--|----|----|----|----|
| Τομέας | Υγείας και Κοινωνικής Προστασίας | | | | |
| | Τμήμα | ΠΕ | ΤΕ | ΔΕ | ΥΕ |
| | Βρεφικός Σταθμός | | 2 | 3 | 2 |
| | Παιδικός Σταθμός | 3 | - | 1 | 1 |
| | ΚΔΑΠ ΜΕΑ | 2 | 1 | 3 | 1 |
| | Βοήθεια στο σπίτι | 3 | 2 | 11 | 17 |
| | Κέντρο Ημερήσιας Φροντίδας Ηλικιωμένων (ΚΗΦΗ) Καρυάς | - | 1 | 2 | 1 |
| | Διοίκηση | | | 1 | |

Στο διάγραμμα που ακολουθεί, απεικονίζεται κατανομή του προσωπικού της ΔΕΠΟΚΑΛ ανά τομέα δραστηριότητας



Κατανομή προσωπικού ΔΕΠΟΚΑΛ



Στο ΝΠΔΔ «Παιδικοί Βρεφονηπιακοί σταθμοί – Παιδεία – Κοινωνική Μέριμνα – Αθλητισμός – Πολιτισμός – Περιβάλλον Δήμου Λευκάδας» απασχολούνται συνολικά 31 υπάλληλοι, εκ των οποίων οι 12 είναι μόνιμοι, οι 11 ιδιωτικού δικαίου αορίστου χρόνου (ΙΔΑΧ) και 8 ιδιωτικού δικαίου ορισμένου χρόνου (ΙΔΟΧ). Η αναλυτική κατανομή του προσωπικού του ΝΠΔΔ ανά ειδικότητα της ΔΕΠΟΚΑΛ, αποτυπώνεται στον πίνακα που ακολουθεί:

| Κατάσταση Προσωπικού του ΝΠΔΔ «Παιδικοί Βρεφονηπιακοί σταθμοί – Παιδεία – Κοινωνική Μέριμνα – Αθλητισμός – Πολιτισμός – Περιβάλλον Δήμου Λευκάδας» | | | |
|---|----------------|-------------|---------------|
| Ειδικότητα | Μόνιμοι | ΙΔΑΧ | Σύνολο |
| Νηπιαγωγών | 2 | 4 | 6 |
| Βοηθών Νηπιαγωγού | 0 | 1 | 1 |
| Βρεφονηπιοκόμων | 1 | 0 | 1 |
| Βοηθών Βρεφοκόμων - Παιδοκόμων | 1 | 1 | 2 |
| Διοικητικού - Λογιστικού | 0 | 1 | 1 |
| Μαγειρισσών | 1 | 1 | 2 |
| Καθαριστριών | 5 | 1 | 6 |
| Τεχνιτών - Συντηρητών | 1 | 0 | 1 |
| Εργατών - Γενικών Καθηκόντων - Φυλάκων | 1 | 0 | 1 |
| Οικιακών Βοηθών | 0 | 1 | 1 |
| Βιβλιοθηκονομίας | 0 | 1 | 1 |

**Σύνολο****12****11****23**

1.3.1.8 Υλικοτεχνική υποδομή

Εξοπλισμός Πληροφορικής

Ο Δήμος Λευκάδας, πέρα από την υπάρχουσα υποδομή σε συστήματα και εξοπλισμό πληροφορικής που διαθέτει, είναι στο «Σύζευξις», το Εθνικό Δίκτυο Δημόσιας Διοίκησης που έχει εγκαταστήσει το ΥΠΕΣΔΑ με στόχο την ανάπτυξη και τον εκσυγχρονισμό της τηλεπικοινωνιακής υποδομής του Δημόσιου Τομέα. Μέσω του «Σύζευξις», ο Δήμος Λευκάδας μπορεί να καλύψει όλες τις ανάγκες για επικοινωνία με άλλους Δημόσιους φορείς μέσω τηλεφωνίας (τηλεφωνική επικοινωνία ανάμεσα στους φορείς), αποστολής και λήψης δεδομένων (επικοινωνία υπολογιστών - Internet) και υπηρεσιών Video (τηλεδιάσκεψη - τηλεεκπαίδευση). Ήδη έχει ενρφοποιηθεί ευρυζωνική πρόσβαση 1 Gbps στο δίκτυο ΣΥΖΕΥΞΙΣΙ, για την εξυπηρέτηση των δημοσίων υπηρεσιών που συμμετέχουν στο Μητροπολιτικό Δίκτυο Οπτικών Ινών του Δήμου Λευκάδας στην πόλη μας. Στον πίνακα που ακολουθεί παρατίθεται κατάσταση της υφιστάμενης υποδομής του Δήμου σε εξοπλισμό πληροφορικής που διαθέτει.

| Κατάσταση Εξοπλισμού Πληροφορικής Δήμου Λευκάδας | |
|--|----------|
| Είδος Υλικού | Ποσότητα |
| Server | 3 |
| Ηλεκτρονικός Υπολογιστής | 172 |
| Εκτυπωτής | 99 |
| Plotter | 3 |
| Φωτοτυπικό | 13 |
| Fax | 13 |

Οχήματα και Η/Μ Εξοπλισμός

Ο Δήμος Λευκάδας έχει στην ιδιοκτησία του συνολικά 109 οχήματα τα οποία χρησιμοποιεί, ανάλογα με τον τύπο τους, για τη διεκπεραίωση των εργασιών των επιμέρους υπηρεσιών του. Στον παρακάτω πίνακα παρατίθεται κατάσταση με τον τύπο τους (χρήση), τον αριθμό και την υπηρεσία στην οποία ανήκουν.

| Κατάσταση Οχημάτων Δήμου Λευκάδας | | | |
|-----------------------------------|--------|---------------------|--------|
| Τύπος Οχήματος | Πλήθος | Τύπος Οχήματος | Πλήθος |
| Απορριματοφόρο | 18 | Μικρό όχημα λυμάτων | 1 |
| Αποφρακτικό | 2 | Μπετονιέρα | 1 |
| Δίκυκλο | 3 | Πλυντήριο κάδων | 2 |
| Βυτιοφόρο Φορτηγό | 1 | Ημιφορτηγό ανοικτό | 16 |



| | | | |
|-----------------------------|---|----------------------------|---|
| Γεννήτρια | 2 | Ημιφορηγό κλειστό | 3 |
| Διαμορφωτής Γαιών | 1 | Πυροσβεστικό | 4 |
| Τρακτέρ | 2 | Επιβατικό Τεχνική Υπηρεσία | 5 |
| Εσκαφέας Φορτωτής | - | Τσάπα | 1 |
| Φορηγό ανατρεπόμενο | 6 | Καλαθοφόρο όχημα | 3 |
| Επιβατικό Βοήθεια στο σπίτι | 6 | Λεωφορείο | 4 |
| Επιβατικό ΔΕΠΟΚΑΛ | 1 | | |

Επιπρόσθετα, στα πλαίσια των παρεχόμενων υπηρεσιών του προς τους δημότες, ο Δήμος χρησιμοποιεί μεγάλο αριθμό εργαλείων και εξαρτημάτων διαφόρων ειδών, όπως περιγράφεται και στον πίνακα που ακολουθεί.

| Κατάσταση Η/Μ Εξοπλισμού Δήμου Λευκάδας | |
|--|-------------------------|
| Είδος | Αριθμός Τεμαχίων |
| Πλυστικά μηχανήματα κάδων | 2 |
| Ασφαλτοκόφτης | 1 |
| Γεννήτριες | 2 |
| Τρυπάνια | 4 |
| Τροχοί | 2 |
| Κομπρεσέρ | 2 |
| Συγκολλητικό μηχάνημα σωλήνων | 1 |
| Ηλεκτροσυγκόλληση | 2 |
| Μηχάνημα εντοπισμού βλαβών ύδρευσης | 1 |
| Ανιχνευτής μετάλλων (φρεατίων) | 1 |
| Τρακτεράκια σκαπτικά | 2 |
| Πριόνια ύδρευσης | 2 |
| Πριόνια κήπων | 4 |
| Χορτοκοπτικά | 7 |
| Μηχανές γκαζόν | 4 |
| Μπορντουροψάλιδα | 13 |
| Βυτία | 0 |
| Σκάλα | 1 |



Συστήματα Διαχείρισης και Υποστήριξης Λειτουργιών

Ο Δήμος Λευκάδας έλαβε στις 10/9/2012 επιβεβαίωση Διαχειριστικής Επάρκειας για την υλοποίηση συγχρηματοδοτούμενων Πράξεων του ΕΣΠΑ. Η Διαχειριστική Επάρκεια του Δήμου, υποστηρίζεται από την εφαρμογή ενός Συστήματος Διαδικασιών που καλύπτουν ολόκληρο τον κύκλο ζωής ενός έργου όπως:

- Προγραμματισμός, σχεδιασμός και ωρίμανση Έργων και Δράσεων
- Ανάθεση και επίβλεψη / παρακολούθηση / παραλαβή Έργων και Δράσεων
- Οικονομική διαχείριση και πιστοποίηση δαπανών
- Διαχείριση / τεκμηρίωση συγχρηματοδοτούμενων Πράξεων

Οι υπηρεσιακές μονάδες του Δήμου που έχουν πιστοποιηθεί, περιλαμβάνουν :

- Τη Διεύθυνση Τεχνικών Υπηρεσιών
- Τη Διεύθυνση Οικονομικών Υπηρεσιών
- Τη Διεύθυνση Διεύθυνση Διοικητικών Υπηρεσιών
- Τη Διεύθυνση Πολεοδομίας και Περιβάλλοντος
- Το Αυτοτελές Τμήμα Προγραμματισμού, Οργάνωσης και Πληροφορικής
- Το Αυτοτελές Τμήμα Κοινωνικής Προστασίας, Παιδείας και Πολιτισμού
- Το Αυτοτελές Τμήμα Τοπικής Οικονομικής Ανάπτυξης

Παράλληλα ο Δήμος, εφαρμόζει από το 2003 διπλογραφικό λογιστικό σύστημα για την τήρηση των οικονομικών καταστάσεων του. Με αυτόν το τρόπο ο Δήμος:

- Διαθέτει τη δυνατότητα απεικόνισης της πραγματικής οικονομικής διάστασης της λειτουργίας του, χάρη στη σύνταξη και δημοσίευση των οικονομικών του καταστάσεων (Ισολογισμός και Αποτελέσματα Χρήσεως) και τη δυνατότητα σύγκρισης δημοσιευμένων στοιχείων.
- Έχει πρόσβαση σε άμεση, αξιόπιστη και ακριβή πληροφόρηση των οικονομικών στοιχείων και μεγεθών του (πάγια στοιχεία, απαιτήσεις, υποχρεώσεις κλπ.)
- Υποστηρίζεται στον ορθολογικό προγραμματισμό πληρωμών και εισπράξεων, καθώς και στον αποτελεσματικό οικονομικό, διαχειριστικό και διοικητικό έλεγχο του Δήμου και των Νομικών του Προσώπων.

1.3.1.9 Ακίνητη περιουσία

Η κατάσταση της ακίνητης περιουσίας του Δήμου Λευκάδας αφορά οικοπέδα, αγροτεμάχια, κτήρια (τα οποία στεγάζουν κυρίως δημοτικές υπηρεσίες και σχολεία), αθλητικές εγκαταστάσεις κλπ. Ο Δήμος διαθέτει περίπου 160 οικοπέδα, σε όλες τις δημοτικές ενότητες που τον απαρτίζουν καθώς και εκτάσεις (αγροτεμάχια κλπ.) τα οποία ξεπερνούν σε έκταση το 1,5 εκατ. τ.μ.

Λόγω των ελλিপών στοιχείων σχετικά με τα ακριβή χαρακτηριστικά της ακίνητης περιουσίας που διέθεταν κυρίως οι Δήμοι που συνενώθηκαν λόγω Καλλικράτη, επιβάλλεται η ακριβής



έρευνα, καταγραφή και περιγραφή των ακινήτων του Δήμου, προκειμένου να διαφυλαχθεί και να αξιοποιηθεί προς όφελος των δημοτών.

Στους πίνακες που ακολουθούν, αποτυπώνονται ενδεικτικά στοιχεία για τα οικόπεδα και αγροτεμάχια ιδιοκτησίας του Δήμου Λευκάδας.



Οικόπεδα ιδιοκτησίας Δήμου Λευκάδας

| A/A | ΤΟΠΙΚΗ/ΔΗΜΟΤΙΚΗ ΚΟΙΝΟΤΗΤΑ | ΘΕΣΗ | ΕΚΤΑΣΗ (τ.μ.) | A/A | ΤΟΠΙΚΗ/ΔΗΜΟΤΙΚΗ ΚΟΙΝΟΤΗΤΑ | ΘΕΣΗ | ΕΚΤΑΣΗ (τ.μ.) |
|-----|---------------------------|--------------------------|---------------|-----|---------------------------|-------------------|---------------|
| 1 | ΔΡΥΜΩΝΟΣ | ΔΡΥΜΩΝΑΣ | 1.000 | 84 | ΑΣΠΡΟΓΕΡΑΚΑΤΩΝ | ΒΟΥΝΙ | 500 |
| 2 | ΛΑΖΑΡΑΤΩΝ | ΛΑΖΑΡΑΤΑ | 200 | 85 | ΛΑΖΑΡΑΤΩΝ | ΛΑΖΑΡΑΤΑ | 1.237 |
| 3 | ΛΑΖΑΡΑΤΩΝ | ΛΑΖΑΡΑΤΑ | 500 | 86 | ΛΑΖΑΡΑΤΩΝ | ΛΑΓΓΑΔΙ | 3.200 |
| 4 | ΝΥΔΡΙΟΥ | ΝΥΔΡΙ | 570 | 87 | ΛΑΖΑΡΑΤΩΝ | ΠΗΓΗ ΒΡΑΧΑΣ | 200 |
| 5 | ΑΓΙΟΥ ΗΛΙΑ | ΡΑΧΩΝΑΣ | 500 | 88 | ΛΑΖΑΡΑΤΩΝ | ΠΗΓΗ ΚΡΟΥΠΑΣ | 100 |
| 6 | ΑΓΙΟΥ ΗΛΙΑ | ΕΝΤΟΣ ΟΙΚΙΣΜΟΥ | 200 | 89 | ΛΑΖΑΡΑΤΩΝ | ΠΗΓΗ ΜΑΣΤΡΟΓΙΑΝΝΗ | 500 |
| 7 | ΑΓΙΟΥ ΠΕΤΡΟΥ | ΕΝΤΟΣ ΟΙΚ ΚΕΝΤΡΙΚΗ ΑΓΟΡΑ | 232 | 90 | ΛΑΖΑΡΑΤΩΝ | ΠΗΓΗ ΑΧΥΡΑΙΝΑΣ | 400 |
| 8 | ΑΓΙΟΥ ΠΕΤΡΟΥ | ΠΑΡΑΛΜΟΥ | 2.096 | 91 | ΚΑΒΑΛΟΥ | ΚΑΒΑΛΟΣ | 550 |
| 9 | ΑΓΙΟΥ ΠΕΤΡΟΥ | ΡΟΥΠΑΚΙΑ | 5.807 | 92 | ΣΠΑΝΟΧΩΡΙΟΥ | ΑΓ ΠΑΡΑΣΚΕΥΗ | 300 |
| 10 | ΑΓΙΟΥ ΠΕΤΡΟΥ | ΞΗΡΟΠΛΑΓΙΑ | 1.742 | 93 | ΣΠΑΝΟΧΩΡΙΟΥ | ΡΟΥΠΑΚΙΑ | 2.000 |
| 11 | ΑΓΙΟΥ ΠΕΤΡΟΥ | ΑΚΤΗ ΜΑΥΡΟΠΟΥΛΟΥ ΟΤ81 | 227 | 94 | ΣΠΑΝΟΧΩΡΙΟΥ | ΣΠΑΝΟΧΩΡΙ | 500 |
| 12 | ΑΓΙΟΥ ΠΕΤΡΟΥ | ΑΚΤΗ ΜΑΥΡΟΠΟΥΛΟΥ ΟΤ81 | 103 | 95 | ΣΠΑΝΟΧΩΡΙΟΥ | ΣΠΑΝΟΧΩΡΙ | 120 |
| 13 | ΑΓΙΟΥ ΠΕΤΡΟΥ | ΣΤΡΟΓΓΥΛΟ | 8.000 | 96 | ΣΠΑΝΟΧΩΡΙΟΥ | ΣΠΑΝΟΧΩΡΙ | 938 |
| 14 | ΑΘΑΝΙ | ΔΗΜΟΤΙΚΟ ΣΧΟΛΕΙΟ | 660 | 97 | ΣΠΑΝΟΧΩΡΙΟΥ | ΣΠΑΝΟΧΩΡΙ | 50 |
| 15 | ΒΑΣΙΛΙΚΗΣ | ΠΑΡΑΛΙΑ | 1.632 | 98 | ΣΠΑΝΟΧΩΡΙΟΥ | ΣΠΑΝΟΧΩΡΙ | 500 |
| 16 | ΒΑΣΙΛΙΚΗΣ | ΠΑΡΑΛΙΑ | 1.255 | 99 | ΕΞΑΝΘΕΙΑΣ | ΕΞΑΝΘΕΙΑ | 250 |
| 17 | ΒΑΣΙΛΙΚΗΣ | ΠΑΡΑΛΙΑ | 1.425 | 100 | ΕΞΑΝΘΕΙΑΣ | ΕΞΑΝΘΕΙΑ | 4.000 |
| 18 | ΒΑΣΙΛΙΚΗΣ | | 1.788 | 101 | ΕΞΑΝΘΕΙΑΣ | ΕΞΑΝΘΕΙΑ | 1.140 |
| 19 | ΒΑΣΙΛΙΚΗΣ | ΝΕΑΠΟΛΙΣ | 7.400 | 102 | ΛΑΖΑΡΑΤΩΝ | ΠΗΓΑΔΙ | 170 |
| 20 | ΒΟΥΡΝΙΚΩΝ | ΑΓΙΟΣ ΣΤΕΦΑΝ ΟΣ | 200 | 103 | ΛΑΖΑΡΑΤΩΝ | ΛΑΖΑΡΑΤΑ | 700 |
| 21 | ΒΟΥΡΝΙΚΩΝ | ΠΑΝΑΓΙΑ | 2.000 | 104 | ΛΑΖΑΡΑΤΩΝ | ΛΑΖΑΡΑΤΑ | 1.544 |
| 22 | ΔΡΑΓΑΝΟΥ | ΑΓΙΟΣ ΒΑΣΙΛΕΙΟΣ | 1.000 | 105 | ΛΑΖΑΡΑΤΩΝ | ΠΗΓΑΔΙ | 100 |
| 23 | ΔΡΑΓΑΝΟΥ | ΓΥΑΛΟΣ | 8.000 | 106 | ΛΑΖΑΡΑΤΩΝ | ΛΑΖΑΡΑΤΑ | 500 |
| 24 | ΔΡΑΓΑΝΟΥ | ΠΕΛΑΓΙΑ-ΜΙΧΕΛΑΤΑ | 400 | 107 | ΒΛΥΧΟΥ | ΚΑΜΠΟΣ ΓΕΝΙΟΥ | 21 |
| 25 | ΕΥΓΗΡΟΥ | ΕΝΤΟΣ ΚΟΙΝΟΤΗΤΟΣ | 147 | 108 | ΠΛΑΤΥΣΤΟΜΩΝ | ΠΛΑΤΥΣΤΟΜΑ | 687 |
| 26 | ΚΟΜΗΛΙΟΥ | ΠΛΑΤΑΝΟΣ | 1.200 | 109 | ΚΑΡΥΑΣ | ΛΑΓΚΑΔΑ | 508 |
| 27 | ΚΟΜΗΛΙΟΥ | ΚΟΜΗΛΙΟ | 700 | 110 | ΠΗΓΑΔΗΣΑΝΩΝ | ΠΗΓΑΔΗΣΑΝΟΙ | 608 |



Οικόπεδα ιδιοκτησίας Δήμου Λευκάδας

| A/A | ΤΟΠΙΚΗ/ΔΗΜΟΤΙΚΗ ΚΟΙΝΟΤΗΤΑ | ΘΕΣΗ | ΕΚΤΑΣΗ (τ.μ.) | A/A | ΤΟΠΙΚΗ/ΔΗΜΟΤΙΚΗ ΚΟΙΝΟΤΗΤΑ | ΘΕΣΗ | ΕΚΤΑΣΗ (τ.μ.) |
|-----|---------------------------|--------------------------|---------------|-----|---------------------------|------------------------------|---------------|
| 28 | ΚΟΜΗΛΙΟΥ | ΚΟΜΗΛΙΟ | 150 | 111 | ΚΑΛΑΜΟΥ | ΑΓΡΑΠΙΔΙΑ | 2.168 |
| 29 | ΚΟΝΤΑΡΑΙΝΗΣ | ΠΙΛΟΣΚΙΑ | 248 | 112 | ΒΛΥΧΟΥ | ΒΛΥΧΟΣ | 1.262 |
| 30 | ΚΟΝΤΑΡΑΙΝΗΣ | ΕΝΤΟΣ ΟΙΚΙΣΜΟΥ | 1.078 | 113 | ΚΑΛΑΜΟΥ | ΜΑΥΡΗ ΛΑΓΚΑΔΑ | 3.000 |
| 31 | ΜΑΡΑΝΤΟΧΩΡΙΟΥ | ΜΠΟΥΡΖΙ | | 114 | Δ.Ε. ΛΕΥΚΑΔΑΣ | ΡΑΧΗ ΑΠΟΛΠΑΙΝΑΣ | |
| 32 | ΜΑΡΑΝΤΟΧΩΡΙΟΥ | ΑΓΙΟΣ ΓΕΩΡΓΙΟΣ | 1.220 | 115 | Δ.Ε. ΛΕΥΚΑΔΑΣ | ΡΟΥΔΑ ΠΟΡΟΣ | |
| 33 | ΜΑΡΑΝΤΟΧΩΡΙΟΥ | ΑΓΙΟΣ ΧΑΡΑΛΑΜΠΟΣ | 1.110 | 116 | Δ.Ε. ΛΕΥΚΑΔΑΣ | ΒΑΤΙΑ ΤΣΟΥΚΑΛΑΔΩΝ | |
| 34 | ΜΑΡΑΝΤΟΧΩΡΙΟΥ | ΣΧΟΛΕΙΟ ΜΑΡΑΝΤΟΧΩΡΙΟΥ | 2.872 | 117 | Δ.Ε. ΛΕΥΚΑΔΑΣ | ΒΑΡΔΑΝΙΑ | |
| 35 | ΜΑΡΑΝΤΟΧΩΡΙΟΥ | ΣΤΕΝΑ | | 118 | Δ.Ε. ΛΕΥΚΑΔΑΣ | ΒΑΡΔΑΝΙΑ | |
| 36 | ΜΑΡΑΝΤΟΧΩΡΙΟΥ | ΓΗΠΕΔΟ 5Χ5 | 4.000 | 119 | Δ.Ε. ΛΕΥΚΑΔΑΣ | ΚΑΣΤΡΟ ΑΓ. ΜΑΥΡΑΣ | |
| 37 | ΝΙΚΟΛΗ | ΑΓΙΟΣ ΓΕΩΡΓΙΟΣ | 311 | 120 | Δ.Ε. ΛΕΥΚΑΔΑΣ | ΜΥΛΟΙ | |
| 38 | ΝΙΚΟΛΗ | ΑΓΙΟΣ ΓΕΩΡΓΙΟΣ | 83 | 121 | Δ.Ε. ΛΕΥΚΑΔΑΣ | ΜΥΛΟΙ ΓΟΥΡΟΥΝΑ | |
| 39 | ΣΥΜΒΡΟΥ | ΕΝΤΟΣ ΠΑΝΑΓΙΑ ΣΤΟ ΛΙΘΑΡΙ | 124 | 122 | Δ.Ε. ΛΕΥΚΑΔΑΣ | ΣΤΑΜΝΑΤΟΥ ΣΤΟ ΦΡΥΝΙ | |
| 40 | ΣΥΜΒΡΟΥ | ΛΑΚΟΥΛΙΑ | 3.049 | 123 | Δ.Ε. ΛΕΥΚΑΔΑΣ | ΦΡΥΝΙ | |
| 41 | ΣΥΜΒΡΟΥ | ΛΑΚΟΥΛΙΑ | 2.300 | 124 | Δ.Ε. ΛΕΥΚΑΔΑΣ | ΕΝΑΝΤΙ ΔΗΜΑΡΧΕΙΟΥ | |
| 42 | ΣΥΜΒΡΟΥ | ΛΑΚΟΥΛΙΑ | 5.859 | 125 | Δ.Ε. ΛΕΥΚΑΔΑΣ | ΚΟΥΛΟΥΜΟΣ-ΦΡΑΓΚΟΚΛΗΣΙΑ | |
| 43 | ΣΥΜΒΡΟΥ | ΛΑΚΟΥΛΙΑ | 5.859 | 126 | Δ.Ε. ΛΕΥΚΑΔΑΣ | ΔΙΠΛΑ ΣΤΟ ΠΟΛΙΤΙΣΤΙΚΟ ΚΕΝΤΡΟ | |
| 44 | ΣΥΜΒΡΟΥ | ΠΑΓΑΝΑΤΟ | 359 | 127 | Δ.Ε. ΛΕΥΚΑΔΑΣ | ΚΑΙΝΟΥΡΓΙΑ ΧΩΡΑ | |
| 45 | ΧΟΡΤΑΤΑ | ΒΛΑΝΤΤΟ | 600 | 128 | Δ.Ε. ΛΕΥΚΑΔΑΣ | ΓΥΡΑ ΧΕΡΙ | |
| 46 | ΧΟΡΤΑΤΑ | ΕΝΤΟΣ ΣΧΕΔΙΟΥ | 3.030 | 129 | Δ.Ε. ΛΕΥΚΑΔΑΣ | ΓΥΤΡΑ ΜΠΑΤΑΡΙΑ | |
| 47 | ΚΑΡΥΑΣ | ΑΛΩΝΑΚΙ | 109 | 130 | Δ.Ε. ΛΕΥΚΑΔΑΣ | ΓΥΡΑ Ι.Ν. ΠΑΝΑΓΙΑΣ | |
| 48 | ΕΓΚΛΟΥΒΗΣ | ΑΓΙΟΣ ΔΟΝΑΤΟΣ | 1.000 | 131 | Δ.Ε. ΛΕΥΚΑΔΑΣ | ΓΥΡΑ | |
| 49 | ΕΓΚΛΟΥΒΗΣ | ΑΓΙΟΣ ΓΕΩΡΓΙΟΣ | 60 | 132 | Δ.Ε. ΛΕΥΚΑΔΑΣ | ΜΟΡΦΗ | |
| 50 | ΕΓΚΛΟΥΒΗΣ | ΤΣΙΜΕΝΑΤΑ ΕΓΚΛΟΥΒΗΣ | 276,22 | 133 | Δ.Ε. ΛΕΥΚΑΔΑΣ | ΠΕΡΙΒΟΛΙΑ ΜΟΡΦΗΣ | |
| 51 | ΚΑΡΥΑΣ | ΚΑΡΥΑ | 1.841 | 134 | Δ.Ε. ΛΕΥΚΑΔΑΣ | ΑΓ. ΠΑΡΑΣΚΕΥΗ | |
| 52 | ΚΑΡΥΑΣ | ΚΑΡΥΑ | 141 | 135 | Δ.Ε. ΛΕΥΚΑΔΑΣ | ΑΓ. ΑΝΤΩΝΙΟΣ | |
| 53 | ΚΑΡΥΑΣ | ΚΑΡΥΑ | 1.185 | 136 | Δ.Ε. ΛΕΥΚΑΔΑΣ | ΜΕΓΑΛΗ ΒΡΥΣΗ | |
| 54 | ΚΑΡΥΑΣ | ΚΑΡΥΑ | 4.791 | 137 | Δ.Ε. ΛΕΥΚΑΔΑΣ | ΜΕΓΑΛΗ ΒΡΥΣΗ | |
| 55 | ΚΑΡΥΑΣ | ΟΙΚΙΑ ΓΛΕΝΗ | 207 | 138 | Δ.Ε. ΛΕΥΚΑΔΑΣ | ΜΕΓΑΛΗ ΒΡΥΣΗ | |



Οικόπεδα ιδιοκτησίας Δήμου Λευκάδας

| A/A | ΤΟΠΙΚΗ/ΔΗΜΟΤΙΚΗ ΚΟΙΝΟΤΗΤΑ | ΘΕΣΗ | ΕΚΤΑΣΗ (τ.μ.) | A/A | ΤΟΠΙΚΗ/ΔΗΜΟΤΙΚΗ ΚΟΙΝΟΤΗΤΑ | ΘΕΣΗ | ΕΚΤΑΣΗ (τ.μ.) |
|-----|---------------------------|---------------------------|---------------|-----|---------------------------|-------------------------------|---------------|
| 56 | ΚΑΡΥΑΣ | ΚΑΡΥΑ | 1.357 | 139 | Δ.Ε. ΛΕΥΚΑΔΑΣ | ΚΛΕΙΣΤΟ ΓΥΜΝΑΣΤΗΡΙΟ | |
| 57 | ΚΑΡΥΑΣ | ΚΑΡΥΑ | 1.231 | 140 | Δ.Ε. ΛΕΥΚΑΔΑΣ | ΑΛΥΚΕΣ | |
| 58 | ΚΑΡΥΑΣ | ΚΑΡΥΑ | 879,89 | 141 | Δ.Ε. ΛΕΥΚΑΔΑΣ | ΑΛΥΚΕΣ | |
| 59 | ΚΑΡΥΑΣ | ΛΑΥΡΑΝΟΥ | 100 | 142 | Δ.Ε. ΛΕΥΚΑΔΑΣ | ΜΕΓΑΛΗ ΒΡΥΣΗ | |
| 60 | ΣΠΑΝΟΧΩΡΙΟΥ | ΣΠΑΝΟΧΩΡΙ | 200 | 143 | Δ.Ε. ΛΕΥΚΑΔΑΣ | ΚΑΡΑΒΕΛΑ | |
| 61 | ΝΥΔΡΙΟΥ | ΝΥΔΡΙ | 4.998 | 144 | Δ.Ε. ΛΕΥΚΑΔΑΣ | ΓΥΡΑ | |
| 62 | ΝΥΔΡΙΟΥ | ΝΥΔΡΙ | 507 | 145 | Δ.Ε. ΛΕΥΚΑΔΑΣ | ΓΥΡΑ | |
| 63 | ΚΑΡΥΑΣ | ΑΓΙΟΣ ΓΕΡΑΣΙΜΟΣ ΚΑΡΥΑΣ | 84,93 | 146 | Δ.Ε. ΛΕΥΚΑΔΑΣ | ΠΡΩΗΝ ΔΗΜ. ΣΧΟΛΕΙΟ | |
| 64 | ΚΑΡΥΑΣ | ΑΓ.ΔΗΜ/ΤΡΙΟΣ ΠΗΓΑΔΗΣΙΑΝΩΝ | 95 | 147 | Δ.Ε. ΛΕΥΚΑΔΑΣ | ΕΝΤΟΣ ΟΙΚΙΣΜΟΥ/Ι.Ν. ΤΑΞΙΑΡΧΩΝ | |
| 65 | ΚΑΡΥΑΣ | ΚΑΡΥΑ | 174,33 | 148 | Δ.Ε. ΛΕΥΚΑΔΑΣ | ΕΝΤΟΣ ΟΙΚΙΣΜΟΥ/ΗΡΩΟ ΠΕΣΟΝΤΩΝ | |
| 66 | ΕΓΚΛΟΥΒΗΣ | ΚΟΙΝ.ΕΓΚΛΟΥΒΗΣ | 150 | 149 | Δ.Ε. ΛΕΥΚΑΔΑΣ | ΚΟΙΝΟΤΙΚΟΥ ΚΑΤΑΣΤΗΜΑΤΟΣ | |
| 67 | ΕΓΚΛΟΥΒΗΣ | ΚΑΡΥΑ | 47,54 | 150 | Δ.Ε. ΛΕΥΚΑΔΑΣ | ΕΝΤΟΣ ΟΙΚΙΣΜΟΥ | |
| 68 | ΕΓΚΛΟΥΒΗΣ | ΑΜΕΡΙΚΑΝΙΚΕΣ ΒΑΣΕΙΣ | 24.200 | 151 | Δ.Ε. ΛΕΥΚΑΔΑΣ | ΠΡΩΗΝ ΔΗΜ. ΣΧΟΛΕΙΟ | |
| 69 | ΕΓΚΛΟΥΒΗΣ | ΒΑΡΚΟ ΕΓΚΛΟΥΒΗΣ | 485,83 | 152 | Δ.Ε. ΛΕΥΚΑΔΑΣ | ΕΝΤΟΣ ΟΙΚΙΣΜΟΥ | |
| 70 | ΠΗΓΑΔΗΣΙΑΝΩΝ | ΑΛΩΝΑΚΙ | 109 | 153 | Δ.Ε. ΛΕΥΚΑΔΑΣ | ΔΗΜ. ΣΧΟΛΕΙΟ | |
| 71 | ΠΗΓΑΔΗΣΙΑΝΩΝ | ΚΟΙΝΟΤΙΚΟ ΚΑΤΑΣΤΗΜΑ | 233 | 154 | Δ.Ε. ΛΕΥΚΑΔΑΣ | ΣΚΟΥΠΙΔΟΤΟΠΟΣ | |
| 72 | ΕΓΚΛΟΥΒΗΣ | ΕΓΚΛΟΥΒΗ | 1.000 | 155 | Δ.Ε. ΛΕΥΚΑΔΑΣ | ΕΝΤΟΣ ΟΙΚΙΣΜΟΥ | |
| 73 | ΕΓΚΛΟΥΒΗΣ | ΕΓΚΛΟΥΒΗ | 600 | 156 | Δ.Ε. ΛΕΥΚΑΔΑΣ | ΟΙΚΟΠΕΔΟ | |
| 74 | ΠΗΓΑΔΗΣΙΑΝΩΝ | ΜΥΛΟΣ -ΑΝΕΜΟΥΛΑ | 1.831 | 157 | Δ.Ε. ΛΕΥΚΑΔΑΣ | ΚΑΜΙΝΙΑ | |
| 75 | ΠΗΓΑΔΗΣΙΑΝΩΝ | ΑΓΙΟΣ ΔΗΜΗΤΡΙΟΣ | 578 | 158 | Δ.Ε. ΛΕΥΚΑΔΑΣ | ΓΥΑΛΟΣ ΣΚΑΛΑΣ | |
| 76 | ΠΗΓΑΔΗΣΙΑΝΩΝ | ΑΓΙΟΣ ΔΗΜΗΤΡΙΟΣ | 1.226 | 159 | Δ.Ε. ΛΕΥΚΑΔΑΣ | ΚΑΜΙΝΙΑ | |
| 77 | ΠΗΓΑΔΗΣΙΑΝΩΝ | ΠΗΓΑΔΗΣΙΑΝΟΙ | 233 | 160 | Δ.Ε. ΛΕΥΚΑΔΑΣ | ΝΕΚΡΟΤΑΦΕΙΟ | |
| 78 | ΚΑΡΥΑΣ | ΚΑΡΥΑ | 608 | 161 | Δ.Ε. ΛΕΥΚΑΔΑΣ | ΕΛΛΙΟΤΡΙΒΕΙΟ | |
| 79 | ΚΑΡΥΑΣ | ΚΑΡΥΑ ΔΕΞΑΜΕΝΗ | 213 | 162 | Δ.Ε. ΛΕΥΚΑΔΑΣ | ΓΥΦΤΙΚΑ | |
| 80 | ΚΑΡΥΑΣ | ΠΛΥΣΤΑΡΙΟ | 43 | 163 | Δ.Ε. ΛΕΥΚΑΔΑΣ | Δ.Δ. ΤΣΟΥΚΑΛΑΔΩΝ | |
| 81 | ΚΑΒΑΛΟΥ | ΚΑΒΑΛΟΣ | 850 | 164 | Δ.Ε. ΛΕΥΚΑΔΑΣ | Δ.Δ. ΤΣΟΥΚΑΛΑΔΩΝ | |
| 82 | ΚΑΒΑΛΟΥ | ΚΑΒΑΛΟΣ | 200 | 165 | Δ.Ε. ΛΕΥΚΑΔΑΣ | ΑΓΙΟΣ ΜΗΝΑΣ (ΠΡΩΗΝ ΡΟΜΠΟΤΗ) | |
| 83 | ΚΑΒΑΛΟΥ | ΚΑΒΑΛΟΣ | 260 | 166 | Δ.Ε. ΛΕΥΚΑΔΑΣ | ΟΙΚΙΣΜΟΣ ΑΓ.ΝΙΚΗΤΑ | |



| Αγροτεμάχια / Γεωτεμάχια ιδιοκτησίας Δήμου Λευκάδας | | | | | | | |
|---|---------------------------|---------------------|---------------|-----|---------------------------|-----------------------|---------------|
| A/A | ΤΟΠΙΚΗ/ΔΗΜΟΤΙΚΗ ΚΟΙΝΟΤΗΤΑ | ΘΕΣΗ | ΕΚΤΑΣΗ (τ.μ.) | A/A | ΤΟΠΙΚΗ/ΔΗΜΟΤΙΚΗ ΚΟΙΝΟΤΗΤΑ | ΘΕΣΗ | ΕΚΤΑΣΗ (τ.μ.) |
| 1 | ΠΛΑΤΥΣΤΟΜΩΝ | ΠΛΑΤΥΣΤΟΜΑ | 91.650 | 71 | ΜΑΡΑΝΤΟΧΩΡΙΟΥ | ΑΓΙΟΣ ΓΕΩΡΓΙΟΣ | 2.830 |
| 2 | ΠΛΑΤΥΣΤΟΜΩΝ | ΠΛΑΤΥΣΤΟΜΑ | 7.420 | 72 | ΣΥΜΒΡΟΥ | ΜΕΓΑΛΟΣ ΜΥΛΟΣ | 500 |
| 3 | ΠΛΑΤΥΣΤΟΜΩΝ | ΠΛΑΤΥΣΤΟΜΑ | 9.110 | 73 | ΣΥΜΒΡΟΥ | ΛΑΚΟΥΛΙΑ | 4.000 |
| 4 | ΑΓΙΟΥ ΠΕΤΡΟΥ | ΠΑΝΟΧΩΡΙ | 10.093 | 74 | ΣΥΜΒΡΟΥ | ΦΟΥΡΝΙ | 6.028 |
| 5 | ΑΓΙΟΥ ΠΕΤΡΟΥ | ΠΑΝΟΧΩΡΙ | 1.005 | 75 | ΣΥΜΒΡΟΥ | ΜΕΓΑΛΟΣ ΜΥΛΟΣ | 500 |
| 6 | ΑΓΙΟΥ ΠΕΤΡΟΥ | ΠΑΝΩ ΑΛΩΝΙΑ | 5.406 | 76 | ΣΥΜΒΡΟΥ | ΛΑΚΟΥΛΙΑ | 4.000 |
| 7 | ΑΘΑΝΙ | ΑΛΩΝΙΑ Η ΠΗΓΑΔΙΑ | 3.341 | 77 | ΣΥΜΒΡΟΥ | | |
| 8 | ΑΘΑΝΙ | ΒΑΤΙΑ | 3.000 | 78 | ΧΟΡΤΑΤΑ | ΑΓΙΟΣ ΘΕΩΔΩΡΟΣ | 727 |
| 9 | ΑΘΑΝΙ | ΤΡΙΑΛΙ | 1.000 | 79 | ΑΘΑΝΙ | 9 ΡΙΖΕΣ | 5 |
| 10 | ΑΘΑΝΙ | ΤΡΙΑΛΙ | 500 | 80 | ΣΠΑΝΟΧΩΡΙΟΥ | ΒΑΡΑΓΓΑΣ | 300 |
| 11 | ΑΘΑΝΙ | ΑΛΩΝΙΑ | 500 | 81 | ΝΕΟΧΩΡΙΟΥ | ΠΗΓΑΔΙ | 1.500 |
| 12 | ΑΘΑΝΙ | ΔΥΟ ΔΕΝΔΡΑ (ΝΗΡΑ) | 500 | 82 | ΝΕΟΧΩΡΙΟΥ | ΠΑΛΑΙΟΚΑΛΥΒΑ | 1.100 |
| 13 | ΑΘΑΝΙ | ΧΡΙΣΤΟΥΝΑ | 1.000 | 83 | ΚΑΣΤΟΥ | ΕΚΤΟΣ | 10.285 |
| 14 | ΑΘΑΝΙ | ΚΟΥΛΟΥΡΙ | 1.000 | 84 | ΚΑΣΤΟΥ | ΕΚΤΟΣ | 1.636 |
| 15 | ΑΘΑΝΙ | ΑΓΙΟΣ ΚΗΡΥΚΟΣ | 1.000 | 85 | ΚΑΣΤΟΥ | ΕΚΤΟΣ | 6.000 |
| 16 | ΒΑΣΙΛΙΚΗΣ | ΣΚΑΛΑ | 2.149 | 86 | ΣΠΑΝΟΧΩΡΙΟΥ | ΤΖΑΧΙΑ | 1.000 |
| 17 | ΒΑΣΙΛΙΚΗΣ | ΑΜΜΟΣ | 4.363 | 87 | ΠΙΝΑΚΟΧΩΡΙΟΥ | ΒΑΡΚΑ | 300 |
| 18 | ΒΑΣΙΛΙΚΗΣ | ΦΟΥΝΤΩΜΑ | 4.248 | 88 | ΠΙΝΑΚΟΧΩΡΙΟΥ | ΒΑΡΚΑ | 300 |
| 19 | ΒΑΣΙΛΙΚΗΣ | | 3.000 | 89 | ΑΣΠΡΟΓΕΡΑΚΑΤΩΝ | ΣΟΡΠΑΤΑ | 400 |
| 20 | ΒΟΥΡΝΙΚΩΝ | ΑΓΡΟΣ ΑΡΒΑΝΙΤΗ | 3.000 | 90 | ΣΠΑΝΟΧΩΡΙΟΥ | ΡΕΜΑ | 25.000 |
| 21 | ΒΟΥΡΝΙΚΩΝ | ΑΓΡΟΣ ΦΟΥΡΛΑΝΑΙΩΝ | 3.000 | 91 | ΣΠΑΝΟΧΩΡΙΟΥ | ΠΑΝΑΓΙΑ | 1.000 |
| 22 | ΔΡΑΓΑΝΟΥ | ΜΑΙΡΑΔΕΣ ΠΑΝΤΙΚΑΛΟΥ | 3.804 | 92 | ΒΑΥΚΕΡΗΣ | ΛΑΓΚΑΔΑ | 34.655 |
| 23 | ΕΥΓΗΡΟΥ | ΚΛΕΙΣΜΑ | 5.000 | 93 | ΠΛΑΤΥΣΤΟΜΩΝ | ΠΥΧΤΟΛΟΓΟΣ ΡΥΤΟΠΟΥΛΑΣ | 32.103 |
| 24 | ΕΥΓΗΡΟΥ | ΛΑΓΓΑΔΙΑ | 4.000 | 94 | ΠΛΑΤΥΣΤΟΜΩΝ | ΒΛΑΧΑΤΙΚΑ | 18.045 |
| 25 | ΕΥΓΗΡΟΥ | ΑΙ-ΣΩΣΤΗΣ | 6.290 | 95 | ΠΛΑΤΥΣΤΟΜΩΝ | ΚΟΝΤΡΙΑΔΕΣ | 10.257 |
| 26 | ΕΥΓΗΡΟΥ | ΚΑΜΠΟΣ | 2.570 | 96 | ΠΛΑΤΥΣΤΟΜΩΝ | ΚΟΥΒΕΛΗ | 155.185 |
| 27 | ΕΥΓΗΡΟΥ | ΚΑΜΠΟΣ | 730 | 97 | ΒΑΥΚΕΡΗΣ | ΜΟΙΡΟΔΟΤΕΣ | 21.509 |
| 28 | ΕΥΓΗΡΟΥ | ΚΑΜΠΟΣ | 1.490 | 98 | ΒΑΥΚΕΡΗΣ | ΠΡΟΚΥΜΑ | 15.842 |



| Αγροτεμάχια / Γεωτεμάχια ιδιοκτησίας Δήμου Λευκάδας | | | | | | | |
|---|---------------------------|----------------|---------------|-----|---------------------------|-------------------------|---------------|
| A/A | ΤΟΠΙΚΗ/ΔΗΜΟΤΙΚΗ ΚΟΙΝΟΤΗΤΑ | ΘΕΣΗ | ΕΚΤΑΣΗ (τ.μ.) | A/A | ΤΟΠΙΚΗ/ΔΗΜΟΤΙΚΗ ΚΟΙΝΟΤΗΤΑ | ΘΕΣΗ | ΕΚΤΑΣΗ (τ.μ.) |
| 29 | ΕΥΓΗΡΟΥ | ΚΑΜΠΟΣ | 1.030 | 99 | ΒΑΥΚΕΡΗΣ | ΠΡΟΚΥΜΑ | 110.304 |
| 30 | ΕΥΓΗΡΟΥ | ΚΑΜΠΟΣ | 1.110 | 100 | ΒΑΥΚΕΡΗΣ | ΓΡΑΝΙΤΣΑ | 5394 |
| 31 | ΕΥΓΗΡΟΥ | ΚΑΜΠΟΣ | 1.130 | 101 | ΒΑΥΚΕΡΗΣ | ΛΙΝΟΒΡΟΧΙΑ | 89.399 |
| 32 | ΕΥΓΗΡΟΥ | ΣΤΕΡΙΩΤΗ | 4.490 | 102 | ΒΑΥΚΕΡΗΣ | ΜΕΡΤΕΡΑ | 13.027 |
| 33 | ΕΥΓΗΡΟΥ | ΛΑΓΓΑΔΙΑ | 4.000 | 103 | ΠΛΑΤΥΣΤΟΜΩΝ | ΦΟΥΝΤΩΤΗ | 53.167 |
| 34 | ΚΟΝΤΑΡΑΙΝΗΣ | ΠΗΓΑΔΙΑ | 175 | 104 | ΠΛΑΤΥΣΤΟΜΩΝ | ΚΕΦΑΛΛΗΝΟΥ | 44.374 |
| 35 | ΚΟΝΤΑΡΑΙΝΗΣ | ΠΗΓΑΔΙΑ | 120 | 105 | ΠΛΑΤΥΣΤΟΜΩΝ | ΜΑΡΟΥΣ | 18.695 |
| 36 | ΜΑΡΑΝΤΟΧΩΡΙΟΥ | ΣΤΑΥΡΟΣ | 6.260 | 106 | ΣΠΑΝΟΧΩΡΙΟΥ | ΣΠΑΝΟΧΩΡΙ | 520 |
| 37 | ΜΑΡΑΝΤΟΧΩΡΙΟΥ | ΚΟΚΚΙΝΟΠΗΛΙ | 6.020 | 107 | ΕΓΚΛΟΥΒΗΣ | ΕΓΚΛΟΥΒΗ | 9.000 |
| 38 | ΜΑΡΑΝΤΟΧΩΡΙΟΥ | ΚΑΜΠΟΣ | 570 | 108 | ΠΗΓΑΔΗΣΑΝΩΝ | ΛΙΒΔΙ ΚΑΡΥΑΣ | 45.000 |
| 39 | ΜΑΡΑΝΤΟΧΩΡΙΟΥ | ΑΓΙΟΣ ΝΙΚΟΛΑΟΣ | 2.120 | 109 | ΠΗΓΑΔΗΣΑΝΩΝ | ΧΕΙΡΟΛΑΚΟΣ ΠΗΓΑΔΗΣΙΑΝΩΝ | 6.000 |
| 40 | ΜΑΡΑΝΤΟΧΩΡΙΟΥ | ΜΠΟΣΤΑΝΙΑ | 3.300 | 110 | ΠΗΓΑΔΗΣΑΝΩΝ | ΑΣΦΑΚΙΑ ΠΗΓΑΔΗΣΙΑΝΩΝ | 4.500 |
| 41 | ΜΑΡΑΝΤΟΧΩΡΙΟΥ | ΜΕΓΑΛΕΣ ΛΥΓΙΕΣ | 1.290 | 111 | ΚΑΡΥΑΣ | ΠΡΟΚΥΜΑ | 54.952 |
| 42 | ΜΑΡΑΝΤΟΧΩΡΙΟΥ | ΕΞΩ ΣΤΑΥΡΟΣ | 3.840 | 112 | ΚΑΡΥΑΣ | ΔΡΑΓΑΤΣΟΥΡΙ(ΠΕΥΚΑ) | 29.283 |
| 43 | ΜΑΡΑΝΤΟΧΩΡΙΟΥ | ΦΤΕΡΗ | 1.360 | 113 | ΚΑΡΥΑΣ | ΛΑΓΚΑΔΑ | 14.010 |
| 44 | ΜΑΡΑΝΤΟΧΩΡΙΟΥ | ΚΑΡΥΑ | 1.220 | 114 | ΚΑΡΥΑΣ | ΚΑΡΟΥΛΑ | 45.415 |
| 45 | ΜΑΡΑΝΤΟΧΩΡΙΟΥ | ΚΑΡΥΑ | 1.830 | 115 | ΚΑΡΥΑΣ | ΠΡΟΚΥΜΑ | 1.857 |
| 46 | ΜΑΡΑΝΤΟΧΩΡΙΟΥ | ΚΑΡΥΑ | 1.620 | 116 | ΚΑΡΥΑΣ | ΠΡΟΚΥΜΑ | 18.005 |
| 47 | ΜΑΡΑΝΤΟΧΩΡΙΟΥ | ΚΑΡΥΑ | 1.830 | 117 | ΚΑΡΥΑΣ | ΜΑΡΚΟΥΣ | 2.000 |
| 48 | ΜΑΡΑΝΤΟΧΩΡΙΟΥ | ΚΑΡΥΑ | 3.510 | 118 | ΚΑΡΥΑΣ | ΚΑΡΟΥΛΑ | 163 |
| 49 | ΜΑΡΑΝΤΟΧΩΡΙΟΥ | ΚΑΡΥΑ | 4.290 | 119 | ΚΑΡΥΑΣ | ΛΑΒΡΑΝΟΥ | 123 |
| 50 | ΜΑΡΑΝΤΟΧΩΡΙΟΥ | ΧΑΛΚΟΜΑΤΙΝΑ | 1.720 | 120 | ΚΑΡΥΑΣ | ΒΟΥΝΟ | 139 |
| 51 | ΜΑΡΑΝΤΟΧΩΡΙΟΥ | ΜΕΣΑ ΤΑΞΙΑΡΧΗ | 8.200 | 121 | ΚΑΡΥΑΣ | ΚΑΜΠΟΣ | 68.795 |
| 52 | ΜΑΡΑΝΤΟΧΩΡΙΟΥ | ΦΟΥΡΝΑ ΔΑΧΙΔΕΣ | 7.200 | 122 | ΚΑΡΥΑΣ | ΠΡΟΚΥΜΑ | 2.887 |
| 53 | ΜΑΡΑΝΤΟΧΩΡΙΟΥ | ΠΑΛΙΑΜΠΕΛΑ | 1.250 | 123 | ΚΑΡΥΑΣ | ΛΑΓΚΑΔΑ | 843 |
| 54 | ΜΑΡΑΝΤΟΧΩΡΙΟΥ | ΚΟΥΤΣΟΥΝΑ | 2.900 | 124 | ΚΑΡΥΑΣ | ΠΕΥΚΟΥΛΑ | 4.235 |
| 55 | ΜΑΡΑΝΤΟΧΩΡΙΟΥ | ΕΞΩ ΤΑΞΙΑΡΧΗ | 5.380 | 125 | ΚΑΡΥΑΣ | ΠΕΥΚΟΥΛΑ | 9.275 |
| 56 | ΜΑΡΑΝΤΟΧΩΡΙΟΥ | ΧΟΙΡΟΜΑΝΔΡΙ | 6.240 | 126 | ΝΥΔΡΙΟΥ | ΝΥΔΡΙ | 3.000 |



Αγροτεμάχια / Γεωτεμάχια ιδιοκτησίας Δήμου Λευκάδας

| A/A | ΤΟΠΙΚΗ/ΔΗΜΟΤΙΚΗ ΚΟΙΝΟΤΗΤΑ | ΘΕΣΗ | ΕΚΤΑΣΗ (τ.μ.) | A/A | ΤΟΠΙΚΗ/ΔΗΜΟΤΙΚΗ ΚΟΙΝΟΤΗΤΑ | ΘΕΣΗ | ΕΚΤΑΣΗ (τ.μ.) |
|-----|---------------------------|----------------|---------------|-----|---------------------------|--------------|---------------|
| 57 | ΜΑΡΑΝΤΟΧΩΡΙΟΥ | ΛΑΓΚΑΔΙΑ | 1.990 | 127 | ΝΥΔΡΙΟΥ | ΡΑΧΗ ΝΥΔΡΙΟΥ | 2.742 |
| 58 | ΜΑΡΑΝΤΟΧΩΡΙΟΥ | ΣΡΙΜΜΑΤΑ | 3.960 | 128 | ΝΥΔΡΙΟΥ | ΡΑΧΗ ΝΥΔΡΙΟΥ | 1.729 |
| 59 | ΜΑΡΑΝΤΟΧΩΡΙΟΥ | ΣΡΙΜΜΑΤΑ | 3.350 | 129 | ΧΑΡΑΔΙΑΤΙΚΩΝ | ΜΑΥΡΟΓΙΟ | 165 |
| 60 | ΜΑΡΑΝΤΟΧΩΡΙΟΥ | ΑΓΙΟΣ ΓΕΩΡΓΙΟΣ | 4.050 | 130 | ΧΑΡΑΔΙΑΤΙΚΩΝ | ΜΟΣΧΑΤΟ | 324 |
| 61 | ΜΑΡΑΝΤΟΧΩΡΙΟΥ | ΑΓΙΟΣ ΓΕΩΡΓΙΟΣ | 470 | 131 | ΧΑΡΑΔΙΑΤΙΚΩΝ | ΑΛΩΝΙΑ | 2.000 |
| 62 | ΜΑΡΑΝΤΟΧΩΡΙΟΥ | ΑΓΙΟΣ ΓΕΩΡΓΙΟΣ | 1.660 | 132 | ΠΛΑΤΥΣΤΟΜΩΝ | ΠΛΑΤΥΣΤΟΜΑ | 930 |
| 63 | ΜΑΡΑΝΤΟΧΩΡΙΟΥ | ΑΓΙΟΣ ΓΕΩΡΓΙΟΣ | 1.260 | 133 | ΠΛΑΤΥΣΤΟΜΩΝ | ΠΛΑΤΥΣΤΟΜΑ | 4.180 |
| 64 | ΜΑΡΑΝΤΟΧΩΡΙΟΥ | ΑΓΙΟΣ ΓΕΩΡΓΙΟΣ | 1.970 | 134 | ΑΓ. ΝΙΚΗΤΑ | ΒΡΥΣΗ | |
| 65 | ΜΑΡΑΝΤΟΧΩΡΙΟΥ | ΑΓΙΟΣ ΓΕΩΡΓΙΟΣ | 3.100 | 135 | ΑΓ. ΝΙΚΗΤΑ | ΚΑΜΙΝΙΑ | 12.000 |
| 66 | ΜΑΡΑΝΤΟΧΩΡΙΟΥ | ΑΓΙΟΣ ΓΕΩΡΓΙΟΣ | 1.600 | 136 | ΑΓ. ΝΙΚΗΤΑ | ΣΠΗΛΙΩΜΑΤΑ | 4.000 |
| 67 | ΜΑΡΑΝΤΟΧΩΡΙΟΥ | ΑΓΙΟΣ ΓΕΩΡΓΙΟΣ | 680 | 137 | ΑΓ. ΝΙΚΗΤΑ | ΚΑΜΠΙΑ | 3.000 |
| 68 | ΜΑΡΑΝΤΟΧΩΡΙΟΥ | ΑΓΙΟΣ ΓΕΩΡΓΙΟΣ | 2.950 | 138 | ΑΓ. ΝΙΚΗΤΑ | ΚΩΣΤΑ ΡΑΧΗ | 500 |
| 69 | ΜΑΡΑΝΤΟΧΩΡΙΟΥ | ΑΓΙΟΣ ΓΕΩΡΓΙΟΣ | 40 | 139 | ΑΓ. ΝΙΚΗΤΑ | ΜΠΑΝΙΑΡΕΙΚΑ | 800 |
| 70 | ΜΑΡΑΝΤΟΧΩΡΙΟΥ | ΑΓΙΟΣ ΓΕΩΡΓΙΟΣ | 5.630 | | | | |

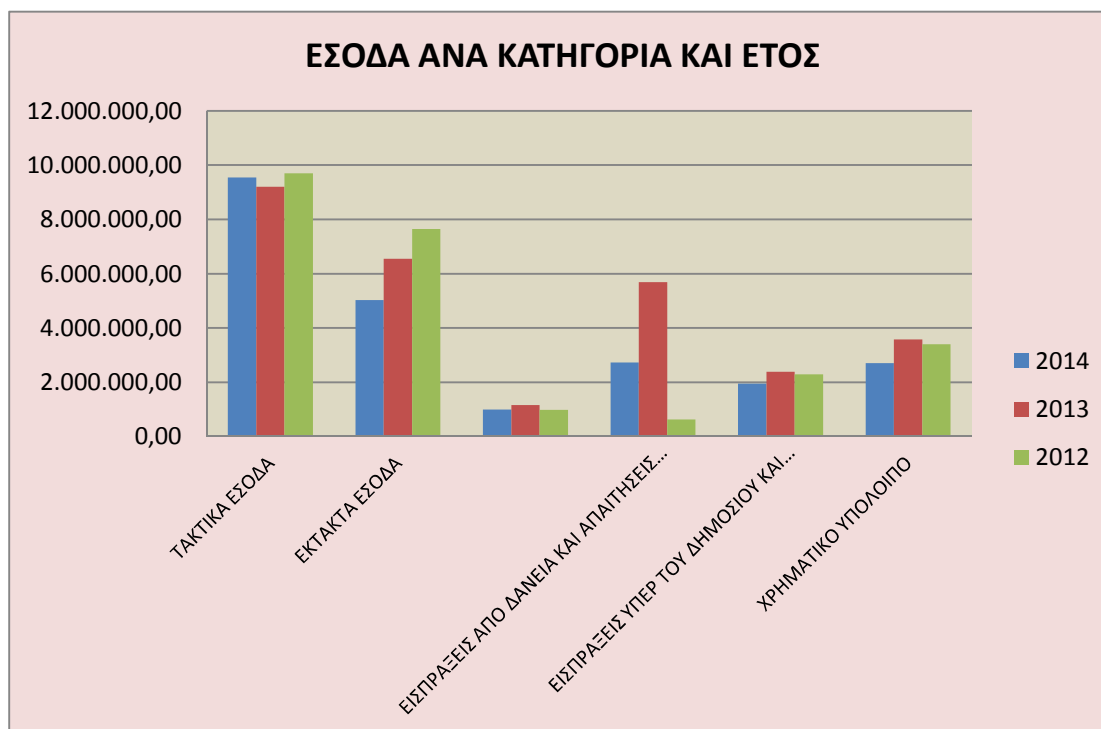
**1.3.1.10 Οικονομικά Στοιχεία Δήμου και Νομικών του Προσώπων**

Στον παρακάτω Πίνακα καταγράφεται ο απολογισμός εσόδων και εξόδων του Δήμου για τα 3 τελευταία έτη πριν την εκπόνηση του παρόντος ΕΠ, δηλαδή για τα έτη 2012, 2013 και 2014.

| ΕΣΟΔΑ € | | | | |
|--|--|---------------------|---------------------|---------------------|
| 0 | ΤΑΚΤΙΚΑ ΕΣΟΔΑ | 2014 | 2013 | 2012 |
| 1 | ΠΡΟΣΟΔΟΙ ΑΠΟ ΤΗΝ ΑΚΙΝΗΤΗ ΠΕΡΙΟΥΣΙΑ | 84.513,44 | 76.651,22 | 94.146,07 |
| 2 | ΠΡΟΣΟΔΟΙ ΑΠΟ ΤΗΝ ΚΙΝΗΤΗ ΠΕΡΙΟΥΣΙΑ | 43.566,53 | 106.887,75 | 77.726,97 |
| 3 | ΕΣΟΔΑ ΑΠΟ ΑΝΤΑΠΟΔΟΤΙΚΑ ΤΕΛΗ ΚΑΙ ΔΙΚΑΙΩΜΑΤΑ | 2.404.140,52 | 2.217.466,43 | 1.950.187,97 |
| 4 | ΕΣΟΔΑ ΑΠΟ ΛΟΙΠΑ ΤΕΛΗ, ΔΙΚΑΙΩΜΑΤΑ ΚΑΙ ΠΑΡΟΧΗ ΥΠΗΡΕΣΙΩΝ | 412.322,67 | 350.928,98 | 319.519,80 |
| 5 | ΦΟΡΟΙ ΚΑΙ ΕΙΣΦΟΡΕΣ | 118.290,71 | 104.588,92 | 121.482,25 |
| 6 | ΕΣΟΔΑ ΑΠΟ ΕΠΙΧΟΡΗΓΗΣΕΙΣ ΓΙΑ ΛΕΙΤΟΥΡΓΙΚΕΣ ΔΑΠΑΝΕΣ | 5.852.409,45 | 5.475.694,53 | 6.062.925,63 |
| 7 | ΛΟΙΠΑ ΤΑΚΤΙΚΑ ΕΣΟΔΑ | 625.800,81 | 874.056,87 | 1.073.605,26 |
| | ΓΕΝΙΚΟ ΣΥΝΟΛΟ ΤΑΚΤΙΚΩΝ ΕΣΟΔΩΝ | 9.541.044,13 | 9.206.274,70 | 9.699.593,95 |
| ΕΚΤΑΚΤΑ ΕΣΟΔΑ | | | | |
| 1 | ΕΚΤΑΚΤΑ ΕΣΟΔΑ | 2014 | 2013 | 2012 |
| 11 | ΕΣΟΔΑ ΑΠΟ ΕΚΠΟΙΗΣΗ ΚΙΝΗΤΗΣ ΚΑΙ ΑΚΙΝΗΤΗΣ ΠΕΡΙΟΥΣΙΑΣ | 0,00 | 0,00 | 360,00 |
| 12 | ΕΠΙΧΟΡΗΓΗΣΕΙΣ ΓΙΑ ΚΑΛΥΨΗ ΛΕΙΤΟΥΡΓΙΚΩΝ ΔΑΠΑΝΩΝ | 43.408,88 | 138.377,40 | 15.648,49 |
| 13 | ΕΠΙΧΟΡΗΓΗΣΕΙΣ ΓΙΑ ΕΠΕΝΔΥΤΙΚΕΣ ΔΑΠΑΝΕΣ | 4.654.772,50 | 6.019.916,46 | 7.463.697,43 |
| 14 | ΔΩΡΕΕΣ – ΚΛΗΡΟΝΟΜΙΕΣ – ΚΛΗΡΟΔΟΣΙΕΣ | 41.300,00 | 146.700,00 | 0,00 |
| 15 | ΠΡΟΣΑΥΞΗΣΕΙΣ – ΠΡΟΣΤΙΜΑ – ΠΑΡΑΒΟΛΑ | 250.499,24 | 168.533,77 | 82.880,89 |
| 16 | ΛΟΙΠΑ ΕΚΤΑΚΤΑ ΕΣΟΔΑ | 41.654,01 | 73.544,26 | 88.916,71 |
| | ΓΕΝΙΚΟ ΣΥΝΟΛΟ ΕΚΤΑΚΤΩΝ ΕΣΟΔΩΝ | 5.031.634,63 | 6.547.071,89 | 7.651.503,52 |
| ΕΣΟΔΑ ΠΑΡΕΛΘΟΝΤΩΝ ΟΙΚΟΝΟΜΙΚΩΝ ΕΤΩΝ (ΠΟΕ) ΠΟΥ ΘΑ ΒΕΒΑΙΩΘΟΥΝ ΓΙΑ ΠΡΩΤΗ ΦΟΡΑ | | | | |
| 2 | ΕΣΟΔΑ ΠΑΡΕΛΘΟΝΤΩΝ ΟΙΚΟΝΟΜΙΚΩΝ ΕΤΩΝ (ΠΟΕ) ΠΟΥ ΘΑ ΒΕΒΑΙΩΘΟΥΝ ΓΙΑ ΠΡΩΤΗ ΦΟΡΑ | 2014 | 2013 | 2012 |
| 21 | ΕΣΟΔΑ Π.Ο.Ε. ΤΑΚΤΙΚΑ | 990.527,87 | 1.154.388,60 | 983.075,15 |
| 22 | ΕΣΟΔΑ Π.Ο.Ε. ΕΚΤΑΚΤΑ | 0,00 | 0,00 | 0,00 |
| | ΓΕΝΙΚΟ ΣΥΝΟΛΟ ΕΣΟΔΩΝ ΠΑΡΕΛΘΟΝΤΩΝ ΟΙΚΟΝΟΜΙΚΩΝ ΕΤΩΝ (ΠΟΕ) | 990.527,87 | 1.154.388,60 | 983.075,15 |
| ΕΙΣΠΡΑΞΕΙΣ ΑΠΟ ΔΑΝΕΙΑ ΚΑΙ ΑΠΑΙΤΗΣΕΙΣ ΑΠΟ ΠΟΕ | | | | |
| 3 | ΕΙΣΠΡΑΞΕΙΣ ΑΠΟ ΔΑΝΕΙΑ ΚΑΙ ΑΠΑΙΤΗΣΕΙΣ ΑΠΟ ΠΟΕ | 2014 | 2013 | 2012 |
| 31 | ΕΙΣΠΡΑΞΕΙΣ ΑΠΟ ΔΑΝΕΙΑ | 990.049,07 | 4.500.000,00 | 0,00 |

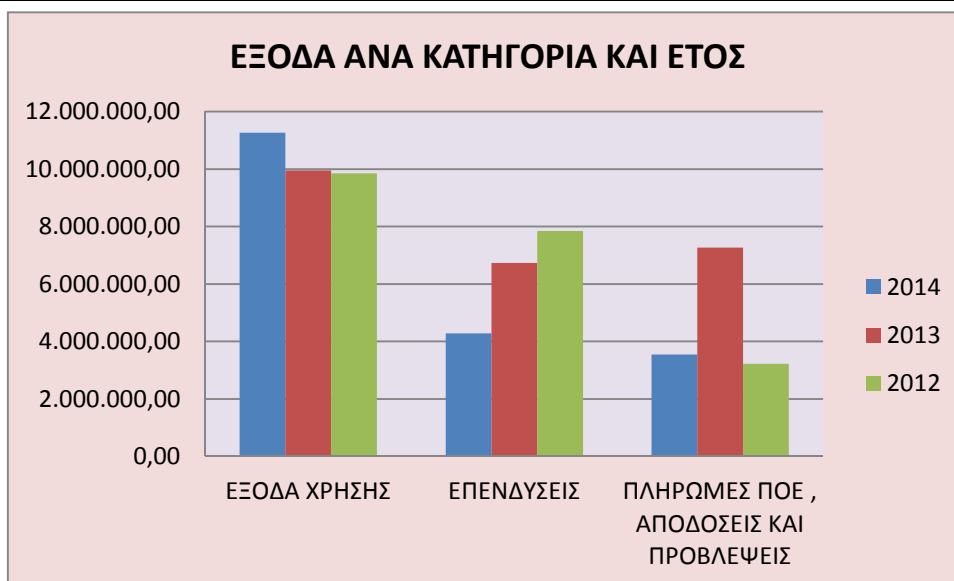


| | | | | |
|----|--|---------------|---------------|---------------|
| 32 | ΕΙΣΠΡΑΚΤΕΑ ΥΠΟΛΟΙΠΑ ΑΠΟ ΒΕΒΑΙΩΘΕΝΤΑ ΕΣΟΔΑ ΚΑΤΑ ΤΑ ΠΑΡΕΛΘΟΝΤΑ ΕΤΗ | 1.740.868,57 | 1.194.028,08 | 628.324,95 |
| | ΓΕΝΙΚΟ ΣΥΝΟΛΟ ΕΙΣΠΡΑΞΕΩΝ ΑΠΟ ΔΑΝΕΙΑ ΚΑΙ ΑΠΑΙΤΗΣΕΙΣ ΑΠΟ ΠΟΕ | 2.730.917,64 | 5.694.028,08 | 628.324,95 |
| 4 | ΕΙΣΠΡΑΞΕΙΣ ΥΠΕΡ ΤΟΥ ΔΗΜΟΣΙΟΥ ΚΑΙ ΤΡΙΤΩΝ ΚΑΙ ΕΠΙΣΤΡΟΦΕΣ ΧΡΗΜΑΤΩΝ | 2014 | 2013 | 2012 |
| 41 | ΕΙΣΠΡΑΞΕΙΣ ΥΠΕΡ ΤΟΥ ΔΗΜΟΣΙΟΥ ΚΑΙ ΤΡΙΤΩΝ | 1.921.417,18 | 2.315.530,66 | 2.201.151,43 |
| 42 | ΕΠΙΣΤΡΟΦΕΣ ΧΡΗΜΑΤΩΝ | 22.642,16 | 68.077,45 | 85.994,47 |
| | ΓΕΝΙΚΟ ΣΥΝΟΛΟ ΕΙΣΠΡΑΞΕΩΝ ΥΠΕΡ ΤΟΥ ΔΗΜΟΣΙΟΥ ΚΑΙ ΤΡΙΤΩΝ | 1.944.059,34 | 2.383.608,11 | 2.287.145,90 |
| 5 | ΧΡΗΜΑΤΙΚΟ ΥΠΟΛΟΙΠΟ | 2014 | 2013 | 2012 |
| 51 | ΧΡΗΜΑΤΙΚΟ ΥΠΟΛΟΙΠΟ ΑΠΟ ΠΡΟΗΓΟΥΜΕΝΗΣ ΧΡΗΣΗΣ | 2.706.211,90 | 3.570.955,03 | 3.402.692,24 |
| | ΓΕΝΙΚΟ ΣΥΝΟΛΟ 5 ΧΡΗΜΑΤΙΚΟΥ ΥΠΟΛΟΙΠΟΥ | 2.706.211,90 | 3.570.955,03 | 3.402.692,24 |
| | ΓΕΝΙΚΟ ΣΥΝΟΛΟ ΕΣΟΔΩΝ | 22.944.395,51 | 28.556.326,41 | 24.652.335,71 |





| ΔΑΠΑΝΕΣ | | | | |
|--|--|----------------------|----------------------|----------------------|
| 6 | ΕΞΟΔΑ ΧΡΗΣΗΣ | 2014 | 2013 | 2012 |
| 60 | Αμοιβές και έξοδα προσωπικού | 4.303.963,34 | 4.509.778,26 | 4.472.518,65 |
| 61 | Αμοιβές αιρετών και τρίτων | 494.465,09 | 580.659,66 | 605.461,45 |
| 62 | Παροχές τρίτων | 2.017.404,87 | 2.355.635,10 | 1.854.257,47 |
| 63 | Φόροι και τέλη | 17.801,81 | 13.058,19 | 16.016,88 |
| 64 | Λοιπά γενικά έξοδα | 194.995,86 | 529.141,86 | 368.232,02 |
| 65 | Πληρωμές για την εξυπηρέτηση δημόσια πίστης | 850.319,83 | 499.652,62 | 559.994,60 |
| 66 | Δαπάνες προμήθειας αναλωσίμων | 678.337,12 | 398.573,67 | 700.592,15 |
| 67 | Πληρωμές για μεταβιβάσεις εισοδημάτων σε τρίτους - παραχωρήσεις - παροχές - επιχορηγήσεις - επιδοτήσεις - δωρεές | 2.704.348,80 | 1.065.312,88 | 1.268.383,11 |
| 68 | Λοιπά έξοδα | | | |
| ΣΥΝΟΛΟ Κ.Α. 6 ΕΞΟΔΩΝ ΧΡΗΣΗΣ | | 11.261.636,72 | 9.951.812,24 | 9.845.456,33 |
| 7 | ΕΠΕΝΔΥΣΕΙΣ | 2014 | 2013 | 2012 |
| 71 | Αγορές κτιρίων, τεχνικών έργων και προμήθειες παγίων | 182.084,95 | 964.501,44 | 247.574,86 |
| 73 | Έργα | 3.756.527,82 | 5.053.778,83 | 5.130.149,46 |
| 74 | Μελέτες, έρευνες, πειραματικές εργασίες και ειδικές δαπάνες | 318.882,77 | 709.915,08 | 2.462.674,12 |
| 75 | Τίτλοι πάγιας επένδυσης (συμμετοχές σε επιχειρήσεις) | 20.790,90 | 3.000,00 | 0 |
| ΣΥΝΟΛΟ Κ.Α. 7 ΕΠΕΝΔΥΣΕΙΣ | | 4.278.286,44 | 6.731.195,35 | 7.840.398,44 |
| 8 | ΠΛΗΡΩΜΕΣ ΠΟΕ , ΑΠΟΔΟΣΕΙΣ ΚΑΙ ΠΡΟΒΛΕΨΕΙΣ | 2014 | 2013 | 2012 |
| 81 | Πληρωμές οφειλών παρελθόντων οικονομικών ετών (ΠΟΕ) | 1.739.610,54 | 5.185.467,61 | 1.087.788,86 |
| 82 | Λοιπές Αποδόσεις | 1.804.465,87 | 2.078.597,12 | 2.138.205,20 |
| 85 | Προβλέψεις μη είσπραξης εισπρακτέων υπολοίπων βεβαιωθέντων κατά τα παρελθόντα οικονομικά έτη | 0,00 | 0,00 | |
| ΣΥΝΟΛΟ Κ.Α. 8 ΠΛΗΡΩΜΕΣ ΠΟΕ, ΑΠΟΔΟΣΕΙΣ, ΠΡΟΒΛΕΨΕΙΣ | | 3.544.076,41 | 7.264.064,73 | 3.225.994,06 |
| 9 | ΑΠΟΘΕΜΑΤΙΚΟ | 2014 | 2013 | 2012 |
| 91 | Αποθεματικό | 212.230,89 | 300.492,10 | 695.100,47 |
| ΣΥΝΟΛΟ Κ.Α. 9 ΑΠΟΘΕΜΑΤΙΚΟ | | 212.230,89 | 300.492,10 | 695.100,47 |
| ΓΕΝΙΚΟ ΣΥΝΟΛΟ ΔΑΠΑΝΩΝ (6-7-8-9) | | 19.296.230,46 | 24.247.564,42 | 21.606.949,30 |



Στους παρακάτω Πίνακες αποτυπώνονται τα έσοδα και έξοδα για τα ΝΠ του Δήμου για το 2014

| ΕΣΟΔΑ 2014 € | | | |
|--------------|---|-------------------------------------|--------------------------|
| 0 | ΤΑΚΤΙΚΑ ΕΣΟΔΑ | ΝΠΔΔ «Παιδικό Βρεφονηπιακό σταθμοί» | ΝΠΔΔ «Πνευματικό Κέντρο» |
| 1 | ΠΡΟΣΟΔΟΙ ΑΠΟ ΤΗΝ ΑΚΙΝΗΤΗ ΠΕΡΙΟΥΣΙΑ | 0,00 | 0,00 |
| 2 | ΠΡΟΣΟΔΟΙ ΑΠΟ ΤΗΝ ΚΙΝΗΤΗ ΠΕΡΙΟΥΣΙΑ | 1.920,30 | 0,00 |
| 3 | ΕΣΟΔΑ ΑΠΟ ΑΝΤΑΠΟΔΟΤΙΚΑ ΤΕΛΗ ΚΑΙ ΔΙΚΑΙΩΜΑΤΑ | 0,00 | 0,00 |
| 4 | ΕΣΟΔΑ ΑΠΟ ΛΟΙΠΑ ΤΕΛΗ, ΔΙΚΑΙΩΜΑΤΑ ΚΑΙ ΠΑΡΟΧΗ ΥΠΗΡΕΣΙΩΝ | 60.095,51 | 8.907,05 |
| 5 | ΦΟΡΟΙ ΚΑΙ ΕΙΣΦΟΡΕΣ | 61.281,00 | 0,00 |
| 6 | ΕΣΟΔΑ ΑΠΟ ΕΠΙΧΟΡΗΓΗΣΕΙΣ ΓΙΑ ΛΕΙΤΟΥΡΓΙΚΕΣ ΔΑΠΑΝΕΣ | 597.445,09 | 170.204,00 |
| 7 | ΛΟΙΠΑ ΤΑΚΤΙΚΑ ΕΣΟΔΑ | 20.657,09 | 0,00 |
| | ΓΕΝΙΚΟ ΣΥΝΟΛΟ ΤΑΚΤΙΚΩΝ ΕΣΟΔΩΝ | 741.398,99 | 179.111,05 |
| 1 | ΕΚΤΑΚΤΑ ΕΣΟΔΑ | ΝΠΔΔ «Παιδικό Βρεφονηπιακό σταθμοί» | ΝΠΔΔ «Πνευματικό Κέντρο» |
| 11 | ΕΣΟΔΑ ΑΠΟ ΕΚΠΟΙΗΣΗ ΚΙΝΗΤΗΣ ΚΑΙ ΑΚΙΝΗΤΗΣ ΠΕΡΙΟΥΣΙΑΣ | 0,00 | 0,00 |
| 12 | ΕΠΙΧΟΡΗΓΗΣΕΙΣ ΓΙΑ ΚΑΛΥΨΗ ΛΕΙΤΟΥΡΓΙΚΩΝ ΔΑΠΑΝΩΝ | 150.777,73 | 0,00 |
| 13 | ΕΠΙΧΟΡΗΓΗΣΕΙΣ ΓΙΑ ΕΠΕΝΔΥΤΙΚΕΣ ΔΑΠΑΝΕΣ | 0,00 | 0,00 |



| | | | |
|-----|---|--------------------------------------|-------------------------|
| 14 | ΔΩΡΕΕΣ – ΚΛΗΡΟΝΟΜΙΕΣ – ΚΛΗΡΟΔΟΣΙΕΣ | 0,00 | 250,00 |
| 15 | ΠΡΟΣΑΥΞΗΣΕΙΣ – ΠΡΟΣΤΙΜΑ – ΠΑΡΑΒΟΛΑ | 0,00 | 0,00 |
| 16 | ΛΟΙΠΑ ΕΚΤΑΚΤΑ ΕΣΟΔΑ | 1.822,50 | 0,00 |
| | ΓΕΝΙΚΟ ΣΥΝΟΛΟ ΕΚΤΑΚΤΩΝ ΕΣΟΔΩΝ | 152.600,23 | 250,00 |
| 4 | ΕΙΣΠΡΑΞΕΙΣ ΥΠΕΡ ΤΟΥ ΔΗΜΟΣΙΟΥ ΚΑΙ ΤΡΙΤΩΝ ΚΑΙ ΕΠΙΣΤΡΟΦΕΣ ΧΡΗΜΑΤΩΝ | ΝΠΔΔ «Παιδικοί Βρεφονηπιακοί σταθμοί | ΝΠΔΔ «Πνευματικό Κέντρο |
| 41 | ΕΙΣΠΡΑΞΕΙΣ ΥΠΕΡ ΤΟΥ ΔΗΜΟΣΙΟΥ ΚΑΙ ΤΡΙΤΩΝ | 275.400,88 | 0,00 |
| 42 | ΕΠΙΣΤΡΟΦΕΣ ΧΡΗΜΑΤΩΝ | 0,00 | 0,00 |
| | ΓΕΝΙΚΟ ΣΥΝΟΛΟ ΕΙΣΠΡΑΞΕΩΝ ΥΠΕΡ ΤΟΥ ΔΗΜΟΣΙΟΥ ΚΑΙ ΤΡΙΤΩΝ | 275.400,88 | 0,00 |
| 5 | ΧΡΗΜΑΤΙΚΟ ΥΠΟΛΟΙΠΟ | ΝΠΔΔ «Παιδικοί Βρεφονηπιακοί σταθμοί | ΝΠΔΔ «Πνευματικό Κέντρο |
| 511 | ΧΡΗΜΑΤΙΚΟ ΥΠΟΛΟΙΠΟ ΑΠΟ ΠΡΟΗΓΟΥΜΕΝΗΣ ΧΡΗΣΗΣ | 176.781,08 | 63.610,71 |
| | ΓΕΝΙΚΟ ΣΥΝΟΛΟ ΧΡΗΜΑΤΙΚΟΥ ΥΠΟΛΟΙΠΟΥ | 176.781,08 | 63.610,71 |
| | ΓΕΝΙΚΟ ΣΥΝΟΛΟ ΕΣΟΔΩΝ | 1.346.181,18 | 242.971,76 |

| ΔΑΠΑΝΕΣ 2014 € | | | |
|----------------|--|--------------------------------------|-------------------------|
| 6 | ΕΞΟΔΑ ΧΡΗΣΗΣ | ΝΠΔΔ «Παιδικοί Βρεφονηπιακοί σταθμοί | ΝΠΔΔ «Πνευματικό Κέντρο |
| 60 | Αμοιβές και έξοδα προσωπικού | 5.154.283,17 | 14.087,00 |
| 61 | Αμοιβές αιρετών και τρίτων | 678.337,12 | 0,00 |
| 62 | Παροχές τρίτων | 3.198.813,89 | 26.318,27 |
| 63 | Φόροι και τέλη | 0,00 | 0,00 |
| 64 | Λοιπά γενικά έξοδα | 2.017.404,87 | 27.612,14 |
| 65 | Πληρωμές για την εξυπηρέτηση δημόσια πίστης | 0,00 | 0,00 |
| 66 | Δαπάνες προμήθειας αναλωσίμων | 11.261.636,72 | 3.111,71 |
| 67 | Πληρωμές για μεταβιβάσεις εισοδημάτων σε τρίτους παραχωρήσεις-παροχές - επιχορηγήσεις - επιδοτήσεις - δωρεές | 0,00 | 0,00 |
| 68 | Λοιπά έξοδα | 0,00 | 0,00 |



| | | | |
|----|--|--------------------------------------|-------------------------|
| | ΣΥΝΟΛΟ Κ.Α. 6 ΕΞΟΔΩΝ ΧΡΗΣΗΣ | 22.310.475,77 | 71.129,12 |
| 7 | ΕΠΕΝΔΥΣΕΙΣ | ΝΠΔΔ «Παιδικοί Βρεφονηπιακοί σταθμοί | ΝΠΔΔ «Πνευματικό Κέντρο |
| 71 | Αγορές κτιρίων, τεχνικών έργων και προμήθειες παγίων | 831,57 | 0,00 |
| 73 | Έργα | 0,00 | 7.995,00 |
| 74 | Μελέτες, έρευνες, πειραματικές εργασίες και ειδικές δαπάνες | 0,00 | 0,00 |
| 75 | Τίτλοι πάγιας επένδυσης (συμμετοχές σε επιχειρήσεις) | 0,00 | 0,00 |
| | ΣΥΝΟΛΟ Κ.Α. 7 ΕΠΕΝΔΥΣΕΙΣ | 831,57 | 7.995,00 |
| 8 | ΠΛΗΡΩΜΕΣ ΠΟΕ, ΑΠΟΔΟΣΕΙΣ ΚΑΙ ΠΡΟΒΛΕΨΕΙΣ | ΝΠΔΔ «Παιδικοί Βρεφονηπιακοί σταθμοί | ΝΠΔΔ «Πνευματικό Κέντρο |
| 81 | Πληρωμές οφειλών παρελθόντων οικονομικών ετών (ΠΟΕ) | 85.083,95 | 40.551,93 |
| 82 | Λοιπές Αποδόσεις | 262.170,87 | 5.190,96 |
| 85 | Προβλέψεις μη είσπραξης εισπρακτέων υπολοίπων βεβαιωθέντων κατά τα παρελθόντα οικονομικά έτη | 0,00 | 0,00 |
| | ΣΥΝΟΛΟ Κ.Α. 8 ΠΛΗΡΩΜΕΣ ΠΟΕ, ΑΠΟΔΟΣΕΙΣ, ΠΡΟΒΛΕΨΕΙΣ | 347.254,82 | 45.742,89 |
| | ΓΕΝΙΚΟ ΣΥΝΟΛΟ ΔΑΠΑΝΩΝ (6-7-8-9) | 22.658.562,16 | 124.867,01 |

**ΚΟΙΝΩΦΕΛΗΣ ΔΗΜΟΤΙΚΗ ΕΠΙΧΕΙΡΗΣΗ ΠΟΛΙΤΙΣΤΙΚΗΣ ΟΙΚΟΝΟΜΙΚΗΣ ΤΟΥΡΙΣΤΙΚΗΣ & ΚΟΙΝΩΝΙΚΗΣ ΑΝΑΠΤΥΞΗΣ ΔΗΜΟΥ ΛΕΥΚΑΔΑΣ (Δ.Ε.Π.Ο.Κ.Α.Λ.)****Απολογισμός εσόδων - εξόδων 2014**

| ΕΣΟΔΑ 2014 € | | |
|---------------------|---|-------------------|
| 3 | ΑΠΑΙΤΗΣΕΙΣ ΚΑΙ ΔΙΑΘΕΣΙΜΑ | 2014 |
| 33.14 | Ελληνικό Δημόσιο - Λοιπές απαιτήσεις | 24.825,00 |
| | ΓΕΝΙΚΟ ΣΥΝΟΛΟ ΤΑΚΤΙΚΩΝ ΕΣΟΔΩΝ ΑΠΑΙΤΗΣΕΙΣ ΚΑΙ ΔΙΑΘΕΣΙΜΑ | 24.825,00 |
| 7 | ΟΡΓΑΝΙΚΑ ΕΣΟΔΑ ΚΑΤΑ ΕΙΔΟΣ | 2014 |
| 73.00 | | 28.240,00 |
| 74.03 | Ειδικές επιχορηγήσεις-Επιδότησεις | 785.920,62 |
| 74.04 | Δωρεές-χορηγίες | 3.010,00 |
| 76.03 | Λοιποί πιστωτικοί τόκοι | 313,12 |
| | ΓΕΝΙΚΟ ΣΥΝΟΛΟ ΟΡΓΑΝΙΚΑ ΕΣΟΔΑ ΚΑΤΑ ΕΙΔΟΣ | 817.483,74 |
| 8 | ΛΟΓΑΡΙΑΣΜΟΙ ΑΠΟΤΕΛΕΣΜΑΤΩΝ | 2014 |
| 81.01 | Έκτακτα και ανόργανα έσοδα | 104,61 |
| 82.01 | Έσοδα προηγούμενων χρήσεων | 50.731,57 |
| | Χρηματικά διαθέσιμα | 20.507,05 |
| | ΓΕΝΙΚΟ ΣΥΝΟΛΟ ΛΟΓΑΡΙΑΣΜΟΙ ΑΠΟΤΕΛΕΣΜΑΤΩΝ | 71.343,23 |
| | ΓΕΝΙΚΟ ΣΥΝΟΛΟ ΕΣΟΔΩΝ | 913.651,97 |

| ΔΑΠΑΝΕΣ 2014 € | | |
|-----------------------|--|------------------|
| 1 | ΠΑΓΙΑ | 2014 |
| 14.00 | Έπιπλα | 130,00 |
| 14.01 | Σκεύη | 250,00 |
| 14.02 | Μηχανές Γραφείου | 113,00 |
| 14.03 | Ηλεκτρονικοί υπολογιστές και ηλεκτρονικά συγκροτήματα | 1.945,00 |
| 14.09 | Λοιπός εξοπλισμός | 2.000,00 |
| | ΣΥΝΟΛΟ 1 ΠΑΓΙΑ | 4.438,00 |
| 3 | ΑΠΑΙΤΗΣΕΙΣ ΚΑΙ ΔΙΑΘΕΣΙΜΑ | 2014 |
| 33.14 | Ελληνικό Δημόσιο - Λοιπές απαιτήσεις | 24.825,00 |
| | ΣΥΝΟΛΟ 3 ΑΠΑΙΤΗΣΕΙΣ ΚΑΙ ΔΙΑΘΕΣΙΜΑ | 24.825,00 |
| 6 | ΟΡΓΑΝΙΚΑ ΕΞΟΔΑ | 2014 |
| 60.00 | Αμοιβές έμμισθου προσωπικού | 732.900,00 |
| 60.03 | Εργοδοτικές Εισφορές | 199.000,00 |
| 61.00 | Αμοιβές και έξοδα ελευθέρων επαγγελματιών (χωρίς ΦΠΑ) | 3.500,00 |
| 61.01 | Αμοιβές και έξοδα τρίτων άνευ ΦΠΑ | 9.000,00 |
| 61.90 | Αμοιβές τρίτων μη υποκείμενες σε παρακράτηση φόρου εισοδήματος | 560,00 |
| 61.98 | Λοιπές Αμοιβές Τρίτων | 35.350,00 |



| | | |
|----------|---|---------------------|
| 62.03 | Τηλεπικοινωνίες | 2.000,00 |
| 62.04 | Ενοίκια | 21.200,00 |
| 62.05 | Ασφάλιστρα | 2.100,00 |
| 62.07 | Επισκευές και Συντηρήσεις | 5.100,00 |
| 62.98 | Λοιπές παροχές Τρίτων | 950,00 |
| 63.03 | Φόροι-Τέλη Κυκλοφορίας μεταφορικών μέσων | 1.725,00 |
| 63.98 | Διάφοροι Φόροι-Τέλη | 17.290,00 |
| 64.00 | Έξοδα μεταφορών | 12.500,00 |
| 64.01 | Έξοδα ταξιδίων | 5.900,00 |
| 64.02 | Έξοδα προβολής και διαφήμισης | 4.000,00 |
| 64.05 | Συνδρομές - εισφορές | 700,00 |
| 64.07 | Έντυπα και γραφική ύλη | 2.650,00 |
| 64.08 | Υλικά άμεσης αναλώσεως | 22.800,00 |
| 64.09 | Έξοδα δημοσιεύσεων | 500,00 |
| 64.98 | Διάφορα έξοδα | 2.000,00 |
| 65.05 | Τόκοι και έξοδα λοιπών βραχυπρόθεσμων υποχρεώσεων | 150,00 |
| 65.10 | Προμήθειες Εγγυητικών Επιστολών | 1.100,00 |
| | ΣΥΝΟΛΟ 6 ΟΡΓΑΝΙΚΑ ΕΞΟΔΑ | 1.082.975,00 |
| 8 | ΛΟΓΑΡΙΑΣΜΟΙ ΑΠΟΤΕΛΕΣΜΑΤΩΝ | 2014 |
| 81.00 | Έκτακτα και ανόργανα έξοδα | 2.200,00 |
| 82.00 | Έξοδα προηγούμενων χρήσεων | 54.000,00 |
| | ΣΥΝΟΛΟ 8 ΛΟΓΑΡΙΑΣΜΟΙ ΑΠΟΤΕΛΕΣΜΑΤΩΝ | 56.200,00 |
| | ΓΕΝΙΚΟ ΣΥΝΟΛΟ ΔΑΠΑΝΩΝ | 1.159.562,00 |



1.3.2 Συνθετική ανάλυση υφιστάμενης κατάστασης (SWOT Analysis)

| | |
|---|---|
| <p>ΔΥΝΑΤΑ ΣΗΜΕΙΑ</p> <ul style="list-style-type: none">• Οικονομική συνέπεια και επάρκεια του Δήμου• Σημαντική ακίνητη περιουσία προς αξιοποίηση• Ικανοποιητική κοινωνική πολιτική (ΚΗΦΗ, Κοινωνικό Παντοπωλείο, Βοήθεια στο σπίτι, Βρεφονηπιακοί, Παιδικοί)• Πλούσια πολιτιστική δραστηριότητα• Επάρκεια ποιοτική ανθρώπινου δυναμικού στις περισσότερες δημοτικές λειτουργίες• Ύπαρξη διαχειριστικής επάρκειας για την υλοποίηση συγχρηματοδοτούμενων έργων | <p>ΑΔΥΝΑΤΑ ΣΗΜΕΙΑ</p> <ul style="list-style-type: none">• Μείωση των ετήσιων πόρων του Δήμου από τις κρατικές επιχορηγήσεις (ΚΑΠ, ΣΑΤΑ)• Ελλείψεις σε ορισμένες ειδικότητες προσωπικού• Επικάλυψη αρμοδιοτήτων Νομικών προσώπων• Μη ανταπόκριση υφιστάμενου ΟΕΥ στα χαρακτηριστικά της σημερινής περιόδου (οικονομική κρίση, έλλειψη πόρων και ανθρώπινου δυναμικού)• Παλαιότητα στόλου οχημάτων και υψηλό κόστος αντικατάστασης |
| <p>ΕΥΚΑΙΡΙΕΣ</p> <ul style="list-style-type: none">• Ολοκλήρωση σημαντικών έργων υποδομής (διεύρυνση λιμένα, διαπλάτυνση διαύλου Λευκάδας, περιφερειακός δρόμος Λευκάδας, τουριστικό Αγκυροβόλιο Βασιλικής, νέο νοσοκομείο κλπ)• Εκπόνηση ΣΧΟΑΠ /ΓΠΣ ως εργαλείο βιώσιμης ανάπτυξης• Δημιουργία Τοπικού σχεδίου διαχείρισης αστικών στερεών αποβλήτων για την αποτελεσματική διαχείρισή τους• Αξιοποίηση σχεδίου τουριστικής ανάπτυξης και επιμήκυνση της τουριστικής περιόδου• Σύνδεση του τριτογενούς τομέα με πρωτογενή και δευτερογενή (εναλλακτικός τουρισμός κλπ)• Αξιοποίηση της Ακίνητης Περιουσίας του Δήμου• Εκμετάλλευση νέων / συμπληρωματικών χρηματοδοτικών εργαλείων (ΕΣΠΑ 2014-2020, Jessica κα)• Αναπροσαρμογή των δημοτικών οργανωτικών και διοικητικών δομών• Αντιστροφή της τάσης μείωσης του πληθυσμού της Λευκάδας | <p>ΑΠΕΙΛΕΣ</p> <ul style="list-style-type: none">• Αύξηση ανεργίας και μείωση των τοπικών εισοδημάτων λόγω δημοσιονομικής κρίσης• Καθυστέρηση ολοκλήρωσης Ιονίας Οδού• Ελλείψεις σε δίκτυα κοινής ωφελείας• Στασιμότητα ανάπτυξης του πρωτογενούς τομέα• Αυξημένες οργανωτικές και λειτουργικές απαιτήσεις για την ανταπόκριση στις αυξημένες αρμοδιότητες λόγω του Ν. 3852/2010• Νησιωτικές δημοτικές ενότητες (Κάλαμος, Καστός) σε απόσταση από το διοικητικό κέντρο• Επιπτώσεις κλιματικής αλλαγής (διάβρωση ακτών κα)• Περιοχή υψηλής σεισμικής επικινδυνότητας |



1.4 1.4 ΣΤΡΑΤΗΓΙΚΗ ΤΟΥ ΔΗΜΟΥ ΚΑΙ ΑΝΑΠΤΥΞΙΑΚΕΣ ΠΡΟΤΕΡΑΙΟΤΗΤΕΣ

1.4.1 Το Όραμα και οι Αρχές του Δήμου Λευκάδας

ΤΟ ΟΡΑΜΑ

Η συγκρότηση ενός Δήμου στην υπηρεσία των καθημερινών αναγκών του δημότη, του συλλογικού συμφέροντος και των κοινόχρηστων αγαθών. Ενός Δήμου αποτελεσματικού τόσο στο σχεδιασμό όσο και στην υλοποίηση έργων/ δράσεων στην κατεύθυνση της ήπιας ανάπτυξης, της πολιτιστικής δημιουργίας και της προστασίας του φυσικού περιβάλλοντος.

Οι **αρχές** και **αξίες** βάσει των οποίων η Δημοτική Αρχή θα υπηρετήσει το όραμά της, είναι:

- ✓ Η συμμετοχή των δημοτών (ομάδων, συλλογικοτήτων, φορέων κοκ) στη λήψη και στην υλοποίηση των αποφάσεων.
- ✓ Η αλληλεγγύη ως διέξοδος από τις επιπτώσεις της κρίσης στην κοινωνία και στην τοπική αυτοδιοίκηση.
- ✓ Η διαφάνεια στη διαχείριση των πόρων και η λογοδοσία.
- ✓ Η συνεργασία με φορείς της Τ.Α. για την από κοινού επίλυση προβλημάτων και τη διεκδίκηση πόρων, προσωπικού και την αντιμετώπιση της γραφειοκρατίας.

Στόχος της Δημοτικής Αρχής είναι να συμβάλει στη διαμόρφωση της Λευκάδας ως τόπου συνάντησης ανθρώπων, εποχών και πολιτισμών, με ήπια, παραγωγική, τουριστική και πολιτιστική ανάπτυξη. Αφετηρία είναι η δημιουργία ενός Δήμου- σύμμαχου του δημότη, σύγχρονου, λειτουργικού και αποτελεσματικού.

Στο πλαίσιο αυτό διαμορφώθηκε η στρατηγική του Δήμου, η οποία περιλαμβάνει τους ακόλουθους **στρατηγικούς στόχους/ προτεραιότητες ανάπτυξης** που καλείται να πετύχει το ΕΠ:

- Την ολοκλήρωση των βασικών υποδομών Λευκάδας, Καλάμου και Καστού, με άρτια κατασκευασμένα έργα.
- Την ενίσχυση της τουριστικής ανάπτυξης με την υπηρετήση ενός ολοκληρωμένου σχεδίου με βραχυπρόθεσμους, μεσοπρόθεσμους και μακροπρόθεσμους άξονες και προστασία της εργασίας.
- Τη στήριξη του πρωτογενούς τομέα, των ιδιαίτερων τοπικών προϊόντων και των μικρών παραγωγών.
- Την κοινωνική αλληλεγγύη και συνεργασία, με προσήλωση στο δημόσιο συμφέρον.
- Την ανάδειξη, προστασία και ήπια αξιοποίηση του φυσικού περιβάλλοντος.
- Την επένδυση στην παιδεία, στον πολιτισμό και στον αθλητισμό.
- Την παροχή υψηλού επιπέδου υπηρεσιών στους δημότες και την αναβάθμιση της καθημερινότητας του πολίτη.

1.4.2 Προσδιορισμός Στρατηγικών Αξόνων του Δήμου Λευκάδας

Οι **Στρατηγικοί Άξονες** ως βάση του νέου επιχειρησιακού σχεδιασμού του Δήμου, προσδιορίζονται και αναλύονται ως εξής:



ΑΞΟΝΑΣ 1

Τοπική οικονομική ανάπτυξη με επίκεντρο τη διασύνδεση του τουρισμού με την πρωτογενή παραγωγή, την πολιτιστική δημιουργία και παράδοση και το φυσικό περιβάλλον.

- ✓ Αξιοβίωτη ανάπτυξη με κορμό τον ποιοτικό τουρισμό, με στήριξη των λοιπών αναπτυξιακών δυνατοτήτων, πρωτίστως του πρωτογενούς τομέα.
- ✓ Στρατηγικός επανασχεδιασμός ώστε να αναδειχθούν οι διαφορετικές εναλλακτικές επιλογές που προσφέρει το νησί (φυσικό περιβάλλον, πολιτισμός, τοπικές βιολογικές γαστρονομικές γεύσεις, υψηλής ποιότητας υπηρεσίες, παραδοσιακοί οικισμοί κ.κ.).
- ✓ Προώθηση μορφών θεματικού τουρισμού με έμφαση στον Πολιτισμό, ο οποίος δεν αποτελεί «πολυτέλεια» αλλά αναγκαίο συστατικό για την κοινωνική ανασυγκρότηση και την τοπική ανάπτυξη.

ΑΞΟΝΑΣ 2

Σύγχρονες υποδομές για την αναβάθμιση της ποιότητας ζωής και την οικονομική ανάπτυξη

- ✓ Απαραίτητη προϋπόθεση για την ανασυγκρότηση της Λευκάδας είναι η δημιουργία σύγχρονων υποδομών με την αξιοποίηση Ευρωπαϊκών προγραμμάτων, που θα αναβαθμίσουν την ποιότητα της ζωής των κατοίκων, ενώ θα αποτελέσουν το εισιτήριο για τη μελλοντική ανάπτυξη.
- ✓ Διαφάνεια, σεβασμός στο περιβάλλον, έργα ουσιαστικά, μελετημένα και άρτια υλοποιημένα αποτελούν το μόνο τρόπο για επίτευξη του κοινού στόχου για ανάδειξη του νησιού σε τόπο προορισμού.

ΑΞΟΝΑΣ 3

Πολεοδομική και χωροταξική ανασυγκρότηση

- ✓ Αποτελεί χρέος στον τόπο και στις επόμενες γενιές να σταματήσει επιτέλους το «έγκλημα» της αλόγιστης και άναρχης δόμησης και, με σεβασμό στο περιβάλλον και το συλλογικό συμφέρον, να προχωρήσει άμεσα η πολεοδομική και χωροταξική ανασυγκρότηση.
- ✓ Η συνεργασία δημοτικής αρχής και τοπικής κοινωνίας, η διάθεση όλων των πολιτών να περιφρουρήσουν το παρόν και, ιδίως, το μέλλον του τόπου είναι μονόδρομος για την υλοποίηση του σχεδιασμού.

ΑΞΟΝΑΣ 4

Περιβαλλοντική αναδιάρθρωση, ενεργειακή αναβάθμιση

- ✓ Προστασία του φυσικού περιβάλλοντος, η σπάνια ομορφιά του οποίου πρέπει να αναδειχτεί, μα πάνω απ' όλα να διατηρηθεί ανέπαφη ή/και να αποκατασταθεί από τις όποιες καταστροφές και αλλοιώσεις έχει ήδη υποστεί.
- ✓ Αξιοποίηση κάθε μέσου και τρόπου για την προστασία του περιβάλλοντος και την εξοικονόμηση ενέργειας.

ΑΞΟΝΑΣ 5

Κοινωνία αλληλεγγύης, Παιδεία, Υγεία, Αθλητισμός

- ✓ Σε συνθήκες ανθρωπιστικής κρίσης, καθήκον του Δήμου, του πιο άμεσου θεσμού στον πολίτη, είναι να υψώσει ασπίδα κοινωνικής προστασίας και αλληλεγγύης, δίνοντας πολύτιμες ανάσες στους πολίτες και ιδιαίτερα τις ευάλωτες κοινωνικά ομάδες.
- ✓ Η αλληλεγγύη ως αρχή, αξία και εργαλείο δράσης, μπορεί και πρέπει να διαπεράσει κάθε πτυχή της κοινωνικής ζωής.



ΑΞΟΝΑΣ 6

Διοικητική αναδιοργάνωση, κοινωνική συμμετοχή και διαφάνεια

1.4.2.1 Άξονες και Μέτρα του ΕΠ

Οι ευρύτερες προτεραιότητες – Άξονες αναλύονται σε επιμέρους Μέτρα για κάθε Άξονα:

ΑΞΟΝΑΣ 1 Τοπική οικονομική ανάπτυξη με επίκεντρο τη διασύνδεση του τουρισμού με την πρωτογενή παραγωγή, την πολιτιστική δημιουργία και παράδοση και το φυσικό περιβάλλον.

ΜΕΤΡΑ

- 1.1 Σχέδιο δράσης για τον τουρισμό
- 1.2 Σχέδιο βιώσιμης ανάπτυξης των ορεινών περιοχών
- 1.3 Σχέδιο δράσης για τον πρωτογενή τομέα
- 1.4 Σχέδιο δράσης για «Πολιτισμό όλο τον χρόνο»

ΑΞΟΝΑΣ 2 Σύγχρονες υποδομές για την αναβάθμιση της ποιότητας ζωής και την οικονομική ανάπτυξη

ΜΕΤΡΑ

- 2.1 Ολοκλήρωση έργων διάθεσης στερεών αποβλήτων - Ελαχιστοποίηση απορριμμάτων – Ανακύκλωση
- 2.2 Σχέδιο δράσης για την ύδρευση
- 2.3 Αποχετεύσεις - Δίκτυα αποχετεύσεων – Βιολογικοί καθαρισμοί
- 2.4 Λιμάνια - Αξιοποίηση Λιμενικού Ταμείου
- 2.5 Οδοποιία - Μεταφορές - κυκλοφοριακό

ΑΞΟΝΑΣ 3 Πολεοδομική και χωροταξική ανασυγκρότηση

ΜΕΤΡΑ

- 3.1 Καθορισμός χρήσεων γης
- 3.2 Χωροταξικός σχεδιασμός με σεβασμό στο περιβάλλον και στόχο τον περιορισμό της αλόγιστης ως και άναρχης δόμησης



3.3 Υλοποίηση - Εφαρμογή σχεδίων πόλης, υπέρ του κοινωνικού συνόλου

3.4 Προγράμματα βιώσιμης ανάπτυξης πόλης και οικισμών

ΑΞΟΝΑΣ 4 Περιβαλλοντική αναδιάρθρωση, ενεργειακή αναβάθμιση

ΜΕΤΡΑ

4.1 Ανάδειξη, αξιοποίηση και προστασία των βιοτόπων του νησιού

4.2 Μέτρα προστασίας των ακτών από τη διάβρωση

4.3 Δασοπροστασία (εξυγίανση- ανανέωση δασών)- Συγκρότηση ομάδων εθελοντών για πρόληψη - πυρόσβεση

4.4 Αξιοποίηση των εναλλακτικών μορφών ενέργειας

ΑΞΟΝΑΣ 5 Κοινωνία αλληλεγγύης, Παιδεία, Υγεία, Αθλητισμός

ΜΕΤΡΑ

5.1 Σχέδιο δράσης για τους άνεργους

5.2 Ανταλλακτικές μορφές οικονομίας

5.3 Διοργάνωση έρευνας, σε συνεργασία με ΑΕΙ, για την καταγραφή και αποτύπωση όλων των προβλημάτων κοινωνικού χαρακτήρα που αντιμετωπίζουν οι συνδημότες μας.

5.4 Ενίσχυση κοινωνικών δράσεων και υποδομών παιδείας (βρεφικοί , παιδικοί σταθμοί, σχολεία, κ.λπ.)

5.5 Προγράμματα για τα ΑΜΕΑ

5.6 Παρεμβάσεις για τον αθλητισμό

5.7 Εθελοντισμός

ΑΞΟΝΑΣ 6 Διοικητική αναδιοργάνωση, κοινωνική συμμετοχή και διαφάνεια

ΜΕΤΡΑ

6.1 Διαφάνεια στην διοίκηση του Δήμου

6.2 Βελτίωση της σχέσης του Δήμου με τους πολίτες

6.3 Οικονομική Αναδιοργάνωση – Δημοτική Περιουσία

6.4 Αναδιοργάνωση υπηρεσιών του Δήμου



1.4.2.2 Ενδεικτικές δράσεις του Ε.Π.

Στη συνέχεια αναφέρονται και ενδεικτικές δράσεις που μπορούν να υλοποιηθούν ανά Άξονα και Μέτρο:

| | |
|---|---|
| ΑΞΟΝΑΣ 1 | Τοπική οικονομική ανάπτυξη με επίκεντρο τη διασύνδεση του τουρισμού με τον πρωτογενή παραγωγή, την πολιτιστική δημιουργία και παράδοση και το φυσικό περιβάλλον. |
| ΜΕΤΡΟ 1.1: | <ul style="list-style-type: none">• Σχέδιο δράσης για τον τουρισμό |
| <ul style="list-style-type: none">• Master plan για την τουριστική ανάπτυξη. Ανάπτυξη ειδικών μορφών τουρισμού: θαλάσσιου τουρισμού, πολιτιστικού τουρισμού, αγροτουρισμού, φυσιολατρικού, γαστρονομικού, περιηγητικού & τουρισμού παρατήρησης, γαστρονομικού τουρισμού, περιπέτειας & αθλητισμού.• Τουριστική προβολή του Δήμου Λευκάδας. Άμεσες ενέργειες διαδικτυακής υποδομής (εν αναμονή της ηλεκτρονικής πλατφόρμας του Δήμου). Συνέργεια Δήμου με επαγγελματίες του Τουρισμού για αναβάθμιση της συμμετοχής σε επιλεγμένες διεθνείς εκθέσεις τουρισμού και θεματικές εκδηλώσεις.• Προώθηση του τουριστικού προϊόντος της Λευκάδας, σε συνεργασία με τους γείτονες, μέσα από ένα πακέτο ανταγωνιστικό των μεγάλων ελληνικών προορισμών του Αιγαίου (αεροδρόμιο, Ενετικά μνημεία, κάστρα, εκκλησίες, μοναστήρια, μοναδικό αρχαιολογικό χώρο -Κασώπη, Νικόπολη, Δωδώνη, Αχέρωντας κλπ, αρχιτεκτονική συνόλων και πολυποίκιλη φύση.• Προστασία του φυσικού κάλλους και εξασφάλιση της ελεύθερης πρόσβασης στις παραλίες με θέσπιση όρων χορήγησης αδειών για ξαπλώστρες και ομπρέλες. Ολοκλήρωση ενεργειών για Γαλάζιες σημαίες και οργανωμένες παραλίες. Βελτίωση και διάνοιξη δρόμων πρόσβασης στις παραλίες.• Καταγραφή & ανάδειξη όλων των παραδοσιακών κατασκευών: Ανεμόμυλοι, Νερόμυλοι, Παλαιά ελαιοτριβεία, Βρύσες, Πηγάδια, Αλώνια, Βόλτοι Αγ. Δονάτου. | |

| | |
|--|---|
| ΑΞΟΝΑΣ 1 | Τοπική οικονομική ανάπτυξη με επίκεντρο τη διασύνδεση του τουρισμού με την πρωτογενή παραγωγή, την πολιτιστική δημιουργία και παράδοση και το φυσικό περιβάλλον. |
| ΜΕΤΡΟ 1.2: | Σχέδιο βιώσιμης ανάπτυξης των ορεινών περιοχών |
| <ul style="list-style-type: none">• Υλοποίηση αναπτυξιακού έργου και δημιουργία οικοτουριστικών μονάδων.• Νέα κατηγοριοποίηση των οικισμών της Λευκάδας. Κήρυξη οικισμών σε παραδοσιακούς -διατηρητέους με ακόλουθη αλλαγή των όρων δόμησης.• Διάνοιξη των παλαιών μονοπατιών και σύνδεση με μοναστήρια και χώρους ιδιαίτερης σημασίας.• Προστασία και ανάδειξη των παραδόσεων και του λαϊκού πολιτισμού. Δημιουργία Επιστημονικού Συμβουλίου για την Παράδοση. | |



- Ανάδειξη του παραδοσιακού τρόπου ζωής με νέα οργάνωση των εκδηλώσεων βασισμένων στα προϊόντα που παράγονται σε διακριτές περιοχές όπως γιορτή φακής, ριγανάδας, σαρδέλας, κρασιού. Ανάδειξη και ενίσχυση των παραδοσιακών επαγγελμάτων μέσα από πρωτοβουλίες ανάπτυξης συνεργατικών σχημάτων για αργαλειοδουλεύτρες, κεντήστρες, μαραγκούς-τεχνίτες ξυλοπήκτων κατασκευών, στεγάδες, αιογράφους και ξυλογλύπτες.
- Στήριξη της τοπικής αγοράς με μέτρα και πρωτοβουλίες, όπως την πλήρη απαλλαγή από δημοτικά τέλη για τρία χρόνια, στις τις νέες επιχειρήσεις που θα έχουν ως έδρα μη τουριστικά χωριά του Δήμου.

| | |
|---|---|
| ΑΞΟΝΑΣ 1 | Τοπική οικονομική ανάπτυξη με επίκεντρο τη διασύνδεση του τουρισμού με τον πρωτογενή παραγωγή, την πολιτιστική δημιουργία και παράδοση και το φυσικό περιβάλλον. |
| ΜΕΤΡΟ 1.3: | Σχέδιο δράσης για τον πρωτογενή τομέα |
| <ul style="list-style-type: none">• Επιστημονική και όχι μόνο στήριξη των αγροτών ειδικά στα θέματα της ελιάς και του αμπελιού• Τυποποίηση και αναγνώριση ως Προϊόντων Προστατευόμενης Ονομασίας Προέλευσης και Προστατευόμενης Γεωγραφικής Ένδειξης των μοναδικών προϊόντων του τόπου μας (φακές Εγκλουβής, σαλάμι αέρος, λαθίρια, κ.α.)• Ανάδειξη της ιδιαίτερης ταυτότητας των διαφόρων περιοχών γευσιγνωσία, γαστρονομικά επιμορφωτικά προγράμματα, διασύνδεση με την γεωργική παραγωγή και την παραγωγή βιολογικών προϊόντων). Θέσπιση ετήσιων ειδικών βραβείων για τα καλύτερα τοπικά προϊόντα.• Ενθάρρυνση και στήριξη σε δημότες και ομάδες δημοτών (ομάδες παραγωγών) για δημιουργία μικρών εργαστηρίων παρασκευής τοπικών παραδοσιακών προϊόντων.• Ενίσχυση αγροκτηνοτρόφων και ψαράδων, κυρίως των νέων σε ηλικία, με ένταξη σε κοινοτικά προγράμματα, κατάλληλη πληροφόρηση και απλουστευμένες διαδικασίες.• Επέκταση και διαρκή συντήρηση των αγροτικών δρόμων.• Δράσεις για στήριξη του πρωτογενούς τομέα | |

| | |
|--|---|
| ΑΞΟΝΑΣ 1 | Τοπική οικονομική ανάπτυξη με επίκεντρο τη διασύνδεση του τουρισμού με τον πρωτογενή παραγωγή, την πολιτιστική δημιουργία και παράδοση και το φυσικό περιβάλλον. |
| ΜΕΤΡΟ 1.4: | Σχέδιο δράσης για «Πολιτισμό όλο τον χρόνο» |
| <ul style="list-style-type: none">• Αποπεράτωση του Θεάτρου Λευκάδας και δημιουργία θερινού λυόμενου θεάτρου.• Αναμόρφωση των Γιορτών Λόγου και Τέχνης με αναβάθμιση του πολιτιστικού του περιεχομένου και συμμετοχικές διαδικασίες στη διαμόρφωσή του.• Ανανέωση και αναβάθμιση του Φεστιβάλ Φολκλόρ (αναλυτική παρουσίαση της ιστορίας, του πολιτισμού και των χορών μίας χώρας κάθε χρόνο, ευρύτερες παρουσιάσεις από τα συγκροτήματα | |



που θα αφορούν στους χορούς, με ιστορικά, κοινωνιολογικά κ.ά. στοιχεία)

- Θέσπιση νέων θεσμών για τη στήριξη της ερασιτεχνικής δημιουργίας, της μαθητικής/νεανικής δημιουργίας και την πανελλήνια προβολή της Λευκάδας.
- Στήριξη του Πνευματικού Κέντρου ώστε να αποτελέσει κυψέλη δημιουργίας και δραστηριότητας για το σύνολο της λευκαδίτικης κοινωνίας.
- Δημιουργία θερινού δημοτικού κινηματογράφου Λευκάδας. Επισκευή, συντήρηση και βελτιώσεις του κτιρίου του δημοτικού κινηματογράφου «Απόλλωνας».
- Συνεργασία Δήμου και πολιτιστικών συλλόγων/ σωματείων ώστε από κοινού να στηρίζουν παλιούς και νέους θεσμούς.
- Δημιουργία χώρων και αξιοποίηση υπάρχοντων κτηριακών εγκαταστάσεων για την αξιοπρεπή φιλοξενία των επισκεπτών στο πλαίσιο των Φεστιβάλ και λοιπών εκδηλώσεων.
- Προστασία και ανάδειξη της παλιάς πόλης της Λευκάδας. Αγορά, ανακαίνιση και αξιοποίηση παραδοσιακών κτιρίων (Βαλαωρίτη, Στάμου κ.λ.π.) καθώς και των βιβλιοθηκών (Χαραμόγλειος, Σβορώνου). Ένταξη σε προγράμματα ανάδειξης ιστορικών κέντρων. Ανακαίνιση οικίας Ζαμπελίων για τη δημιουργία Ζαμπέλιου Κέντρου Γραμμάτων και Τεχνών Δήμου Λευκάδας. Ολοκλήρωση της ανασύλωσης της οικίας του Α. Σικελιανού. Αξιοποίηση Κάστρου Λευκάδας.
- Αξιοποίηση και ανάπτυξη του επιπέδου της ενημέρωσης του δημοτικού ραδιοφωνικού σταθμού «Καρυά»
- Καταγραφή και προβολή όλων των θεωριών/μελετών της Λευκάδας ως Ομηρικής Ιθάκης. Ανάδειξη του ανασκαφικού έργου στο Νυδρί.
- Δράσεις για την ανάδειξη των αρχαιολογικών χώρων

| | |
|-------------------|---|
| ΑΞΟΝΑΣ 2 | Σύγχρονες υποδομές για την αναβάθμιση της ποιότητας ζωής και την οικονομική ανάπτυξη |
| ΜΕΤΡΟ 2.1: | Ολοκλήρωση έργων διάθεσης στερεών αποβλήτων - Ελαχιστοποίηση απορριμμάτων - Ανακύκλωση |
| | <ul style="list-style-type: none">• Δημιουργία Τοπικού σχεδίου διαχείρισης αστικών στερεών αποβλήτων για την αποτελεσματική διαχείρισή τους |

| | |
|-------------------|---|
| ΑΞΟΝΑΣ 2 | Σύγχρονες υποδομές για την αναβάθμιση της ποιότητας ζωής και την οικονομική ανάπτυξη |
| ΜΕΤΡΟ 2.2: | Σχέδιο δράσης για την ύδρευση |



- Ενίσχυση της ποσότητας του νερού από τις πηγές Αγ. Γεωργίου με έλεγχο των δυνατοτήτων των πηγών και κατασκευή νέου αγωγού (μετά από συνεργασία των Συνδέσμων Ύδρευσης Λευκάδας, Πρέβεζας και Άρτας).
- Αξιοποίηση της μελέτης διαχείρισης των υδάτινων πόρων του Δήμου, αξιοποίηση των υδάτων της περιοχής για την ύδρευση κοινοτήτων, στα όρια του δήμου, που αντιμετωπίζουν πρόβλημα. Νέα γεώτρηση στο Κατωχώρι για ενίσχυση ύδρευσης στις περιοχές Γένη, Δεσίμι, Βλυχό, Φτερνό και Πόρο. Υδρομάστευση στο Αηδονάκι για την ύδρευση Νυδριού και Περιγιαλίου. Έρευνα (μελέτη) δυνατότητας για νέα γεώτρηση στην περιοχή Αγ. Νικήτα.
- Διαχωρισμός γεωτρήσεων που προορίζονται για άρδευση και ύδρευση στις Δημ. Ενότητες Απολλωνίων και Ελλομένου.
- Εγκατάσταση συστήματος τηλεμετρίας
- Ενιαία διαχείριση για τις εκτός σχεδίου περιοχές.
- Αυτονόμηση στην υδροδότηση Καθίσματος με αξιοποίηση-βελτίωση υπάρχουσας ανενεργής δεξαμενής ή κατασκευή νέας, καθώς και κατασκευή δικτύου διανομής. Κατασκευή δικτύου διανομής νερού στην περιοχή κάτω από Δρυμώνα-Καλαμίτσι και μέχρι τον Αγ. Νικήτα, λειτουργία υπάρχουσας δεξαμενής πάνω από τη Μ.Ε.Λ. Αγ. Νικήτα. Υδροδότηση περιοχής Καλαβρού καθώς και πάνω από τους Τσουκαλάδες.
- Επέκταση και εκσυγχρονισμό του υπάρχοντος δικτύου. Αντικατάσταση όλων των σωλήνων ύδρευσης από αμίαντο καθώς και των φθαρμένων σωλήνων PVC (π.χ. Φτερνό). Νέος Αγωγός στο Νυδρί. Ενίσχυση δικτύου στην περιοχή Αη Γιαννη Λευκάδας.
- Αυτονομία υδροδότησης στην περιοχή Ακτίου (Δήμος Βόνιτσας) με κατασκευή δικτύου, ώστε να εξαλειφθεί η επιβάρυνση του καταθλιπτικού αγωγού.
- Καταγραφή όλων των καταναλωτών, καταγραφή και αποτύπωση όλου του δικτύου (και των εσωτερικών) και των εγκαταστάσεων
- Εξορθολογισμός της τιμολογιακής πολιτικής (π.χ. ενιαίο πάγιο) και ειδικό τιμολόγιο σε κοινωνικά αδύναμες κατηγορίες
- Εξέταση δυνατότητας γεώτρησης στο Μύτικα για την αντιμετώπιση του προβλήματος υδροδότησης Κάλαμου- Καστού. Νέος υποθαλάσσιος αγωγός.
- Εκσυγχρονισμός δεξαμενών και αντλιοστασίων και τακτικός καθαρισμός όλων των δεξαμενών. Κατασκευή νέας δεξαμενής ύδρευσης στους Καρυώτες.

| | |
|---|---|
| ΑΞΟΝΑΣ 2 | Σύγχρονες υποδομές για την αναβάθμιση της ποιότητας ζωής και την οικονομική ανάπτυξη |
| ΜΕΤΡΟ 2.3: | Αποχετεύσεις - Βιολογικοί - Δίκτυα |
| <ul style="list-style-type: none">• Μεταφορά αποδέκτη λυμάτων βιολογικού καθαρισμού πόλης Λευκάδας στην Ιεράπετρα και μετατροπή του σε τριτοβάθμιο.• Λειτουργία βιολογικού Νυδριού και επέκταση της αποχέτευσης σε Γένη – Δεσίμι – Κατωχώρι – Πόρο - | |



Φτερνό

- Ολοκλήρωση της αποχέτευσης στον οικισμό του Περιγιαλίου
- Βελτίωση και επέκταση βιολογικού καθαρισμού Βασιλικής – Λύση για την αποχέτευση στα Σύβοτα κατασκευή δικτύου, αντλιοστασίου και αγωγού μεταφοράς λυμάτων στη Μ.Ε.Λ. Βασιλικής.
- Κατασκευή αποχέτευσης και κοινού βιολογικού καθαρισμού στις δημοτικές ενότητες Καρυάς και Σφακιωτών. Προτιμότερη η μεταφορά λυμάτων με αγωγούς (2) στη Μ.Ε.Λ. Ελλομένου.
- Ολοκλήρωση των έργων κατασκευής της αποχέτευσης των παραλιακών κοινοτήτων (Λυγιά, Νικιάνα Καρυώτες)
- Ολοκλήρωση και σύνδεση των αποχετεύσεων σε Απόλπαινα, Φρύνι και Τσουκαλάδες
- Αναβάθμιση του Βιολογικού Αγ. Νικήτα
- Ολοκλήρωση έργων αποχέτευσης και βιολογικού σε Κάλαμο και Καστό.

| | |
|--|---|
| ΑΞΟΝΑΣ 2 | Σύγχρονες υποδομές για την αναβάθμιση της ποιότητας ζωής και την οικονομική ανάπτυξη |
| ΜΕΤΡΟ 2.4: | Λιμάνια - Αξιοποίηση Λιμενικού Ταμείου |
| <ul style="list-style-type: none">• Ολοκλήρωση της κατασκευής του τουριστικού αγκυροβολίου στο λιμάνι της Βασιλικής.• Δημιουργία δικτύου λιμανιών στις ανατολικές ακτές: μαρίνα σκαφών αναψυχής στο τέλος του όρμου του Βλυχού- τουριστικό αγκυροβόλι Βασιλικής- λιμάνια που ανήκουν στο δημοτικό λιμενικό ταμείο. Κατασκευή προβλήτας μικρού κρουαζιερόπλοιου για ελλιμενισμό στο Νυδρί (σχέδιο f) | |

| | |
|---|---|
| ΑΞΟΝΑΣ 2 | Σύγχρονες υποδομές για την αναβάθμιση της ποιότητας ζωής και την οικονομική ανάπτυξη |
| ΜΕΤΡΟ 2.5: | Οδοποιία - Μεταφορές - κυκλοφοριακό |
| <ul style="list-style-type: none">• Επίσπευση της λύσης για την είσοδο στο νησί με πλωτή ή υπέργεια γέφυρα.• Μετατροπή του αεροδρόμιου Ακτίου στην κύρια πύλη εισόδου του τουριστικού ρεύματος στη Λευκάδα. Σύνδεση με την πρωτεύουσα και τις μεγάλες ευρωπαϊκές πόλεις με scheduled και low-cost flights.• Επιτάχυνση των ενεργειών για τη δημιουργία υδατοδρομίων και σύνδεση της Λευκάδας με υδροπλάνα.• Ολοκλήρωση της Ιονίας Οδού.• Άμεση υλοποίηση των έργων του οδικού άξονα Λευκάδας- Αγίου Νικολάου, Βόνιτσας, Αμφιλοχίας, του Ακτίου- Αγ. Νικολάου και του Ακτίου- Βόνιτσας.• Αναβάθμιση του υπάρχοντος οδικού δικτύου και απαραίτητες παρεμβάσεις βελτίωσης του• Διευθέτηση της κυκλοφορίας των οχημάτων σε κομβικά σημεία του δικτύου, με σχεδιασμό | |



παρακάμψεων και άμεση τοποθέτηση φωτεινών σηματοδοτών (π.χ. παράκαμψη Καλαμιτσίου, περιφερειακός Βασιλικής)

- Δημιουργία «δημοτικής μονάδας» συντήρησης του οδικού δικτύου, υπό την επίβλεψη των Τεχνικών Υπηρεσιών του Δήμου.
- Διάνοιξη περιφερειακού δρόμου στη Βασιλική. Ολοκλήρωση του Περιφερειακού δρόμου στο Νυδρί.
- Βελτίωση της προσβασιμότητας στις πιο απομονωμένες τοπικές κοινότητες. Διεκδίκηση ακτοπλοϊκής ενδοεπικοινωνίας του Καλάμου και του Καστού με τη Λευκάδα μια φορά την εβδομάδα. Καθημερινή οδική συγκοινωνία Μύτικας – Λευκάδα.
- Αντιμετώπιση του κυκλοφορικού προβλήματος και εφαρμογή πολιτικών ήπιων μορφών μετακινήσεων με προτεραιότητα στον πεζό και τον ποδηλάτη και ταυτόχρονη λήψη μέτρων αποτροπής της χρήσης του Ι.Χ. αυτοκινήτου και απαγόρευσής του στην παλιά πόλη. Εξασφάλιση επαρκών χώρων στάθμευσης, στις κοινότητες που αντιμετωπίζουν πρόβλημα κατά την τουριστική περίοδο.

| | |
|---|---|
| ΑΞΟΝΑΣ 3 | Πολεοδομική και χωροταξική ανασυγκρότηση |
| METPO 3.1 | Καθορισμός χρήσεων γης |
| <ul style="list-style-type: none">• Θέσπιση ζωνών χρήσεων γης | |

| | |
|---|---|
| ΑΞΟΝΑΣ 3 | Πολεοδομική και χωροταξική ανασυγκρότηση |
| METPO 3.2 | Χωροταξικός σχεδιασμός με σεβασμό στο περιβάλλον και στόχο τον περιορισμό της αλόγιστης ως και άναρχης δόμησης |
| <ul style="list-style-type: none">• Αναθεώρηση του «Ολοκληρωμένου Σχεδίου Αστικής Ανάπτυξης Λευκάδας• Ορισμός προστατευόμενων περιοχών – τοπιών: με θέσπιση όρων δράσεων για ανάπτυξη και προστασία (Χερσόνησος Λευκάτα, Οροπέδιο Αλέξανδρου -Πλατυστόμων - Βαυκερής, χερσόνησος Γενίου, Οροπέδιο Εγκλουβής- Δυτικές Ακτές, νησιά Κάλαμος-Καστός, Προστασία ενιαίων οικοσυστημάτων, Γύρα, Υγροβιότοποι, Σκάροι, Αλυκές. Συνέργεια με τον Δήμο Μεγανησίου.) | |

| | |
|-----------------|---|
| ΑΞΟΝΑΣ 3 | Πολεοδομική και χωροταξική ανασυγκρότηση |
|-----------------|---|



| | |
|---|--|
| METPO 3.3 | Υλοποίηση - Εφαρμογή σχεδίων πόλης, υπέρ του κοινωνικού συνόλου |
| <ul style="list-style-type: none">• Ολοκλήρωση σχεδίου πόλης Λυγιάς – Καρυωτών.• Ολοκλήρωση του σχεδίου πόλης σε Νυδρί – Μεγάλο Αυλάκι και διάνοιξη βασικών (κάθετων) δρόμων.• Ολοκλήρωση του σχεδίου πόλης στο Περιγιάλι | |

| | |
|--|--|
| ΑΞΟΝΑΣ 3 | Πολεοδομική και χωροταξική ανασυγκρότηση |
| METPO 3.4 | Προγράμματα βιώσιμης ανάπτυξης πόλης και οικισμών |
| <ul style="list-style-type: none">• Πρόγραμμα βιώσιμης ανάπτυξης πόλης Λευκάδας.• Ανάπλαση παραλίας με αξιοποίηση υπαρχουσών μελετών. Ανάπλαση πλατειών.• Αισθητική αναβάθμιση των κτηρίων της κεντρικής αγοράς. Κατάργηση των φωτεινών επιγραφών και θέσπιση συγκεκριμένων προτύπων στο ιστορικό κέντρο της Λευκάδας.• Απομάκρυνση των αυτοκινήτων, οριστική αντιμετώπιση των παράνομων παρκαρισμάτων, αντιμετώπιση της ηχορύπανσης.• Δημιουργία περιπατητικού δρόμου και ποδηλατοδρόμου στις όχθες της λιμνοθάλασσας.• Αισθητικές παρεμβάσεις για την ανάδειξη κτηρίων ιδιαίτερου ενδιαφέροντος.• Εφαρμογή του κανονισμού κοινόχρηστων χώρων.• Δίκτυο πεζοπορικών διαδρομών σύνδεσης τοποσήμων πολιτιστικού και ιστορικού ενδιαφέροντος• Ειδικό πρόγραμμα ανάπλασης ευρύτερης περιοχής Νυδριού• Ανάπτυξη ειδικού προγράμματος «ανοικτό μουσείο αντισεισμικής αρχιτεκτονικής»• Φωτισμός μνημείων και κεντρικών χώρων σε όλους τους οικισμούς. Συνολική αποκατάσταση των κοινόχρηστων χώρων.• Ανακατασκευές -αποκαταστάσεις όψεων κεντρικών δρόμων. | |

| | |
|-----------------|---|
| ΑΞΟΝΑΣ 4 | Περιβαλλοντική αναδιάρθρωση, ενεργειακή αναβάθμιση |
|-----------------|---|



| | |
|--|---|
| ΜΕΤΡΟ 4.1 | Ανάδειξη, αξιοποίηση και η προστασία των βιοτόπων του νησιού |
| <ul style="list-style-type: none">• Δημιουργία ενιαίου φορέα διαχείρισης περιοχών Natura• Σήμανση και πληροφόρηση περιοχών Natura (περίπτερα ενημέρωσης με χάρτες, αεροφωτογραφίες κ.ά.)• Ανάδειξη, αξιοποίηση και προστασία των βιοτόπων του νησιού, περιοχών Natura, του οροπεδίου της Εγκλουβής, του δάσους των Σκάρων, των αλυκών, της λίμνης Μαραντοχωρίου, του Καταρράχτη κ.α.• Μελέτη – κατασκευή οικολογικού πάρκου, μουσείου και ήπιων αθλητικών εγκαταστάσεων στις Αλυκές Αλεξάνδρου, αφού προηγουμένως δοθεί η χρήση του από το Δημόσιο.• Δημιουργία Οικοτουριστικού, Ιχθυοκαλλιεργητικού Πάρκου λ/θ Παλαιό• Μελέτη – έργα προσβασιμότητας στο Φαράγγι της Μέλισσας. | |

| | |
|--|---|
| ΑΞΟΝΑΣ 4 | Περιβαλλοντική αναδιάρθρωση, ενεργειακή αναβάθμιση |
| ΜΕΤΡΟ 4.2 | Διάβρωση ακτών |
| <ul style="list-style-type: none">• Αποκατάσταση των διαβρωμένων δυτικών ακτών και ιδιαίτερα της παραλίας του Αη Γιάννη. Ενίσχυση και των ανατολικών παραλιών με άμμο.• Μελέτη – έργα αποκατάστασης και καθαρισμού, για την προστασία του διαύλου | |

| | |
|---|--|
| ΑΞΟΝΑΣ 4 | Περιβαλλοντική αναδιάρθρωση, ενεργειακή αναβάθμιση |
| ΜΕΤΡΟ 4.3 | Δασοπροστασία - Συγκρότηση ομάδων εθελοντών για πρόληψη - πυρόσβεση |
| <ul style="list-style-type: none">• Συγκρότηση ομάδων εθελοντών και Εθελοντικών Πυροσβεστικών Σταθμών με εκπαιδευμένους Εθελοντές Πυροσβέστες από την Πυροσβεστική Υπηρεσία | |



| | |
|--|---|
| ΑΞΟΝΑΣ 4 | Περιβαλλοντική αναδιάρθρωση, ενεργειακή αναβάθμιση |
| METPO 4.4 | Εναλλακτικές μορφές ενέργειας |
| <ul style="list-style-type: none">• Αξιοποίηση της αβαθούς γεωθερμίας για την ανάπτυξη ενεργειακών πόρων για εξοικονόμηση ενέργειας σε όφελος των δημοτών (ψύξη, θέρμανση)• Εξοικονόμηση πόρων με την ανάπτυξη σχεδίου εναλλακτικού φωτισμού με στόχο την μείωση των τελών στον ηλεκτροφωτισμό και την ανάδειξη περιοχών• Ανάπτυξη δράσεων εξοικονόμησης ενεργειακών πόρων σε όλα τα δημοτικά και δημόσια κτίρια | |

| | |
|---|--|
| ΑΞΟΝΑΣ 5 | Κοινωνία αλληλεγγύης, Παιδεία, Υγεία, Αθλητισμό |
| METPO 5.1 | Σχέδιο δράσης για τους άνεργους |
| <ul style="list-style-type: none">• Καταγραφή των μακροχρόνια άνεργων• Δημιουργία γραφείου στήριξης ανέργων. Σύνδεση με τοπικές επιχειρήσεις και τον ΟΑΕΔ. | |

| | |
|---|--|
| ΑΞΟΝΑΣ 5 | Κοινωνία αλληλεγγύης, Παιδεία, Υγεία, Αθλητισμό |
| METPO 5.2 | Ανταλλακτικές μορφές οικονομίας |
| <ul style="list-style-type: none">• Ενίσχυση δημιουργίας ανταλλακτικών μορφών οικονομίας (τράπεζας χρόνου) και δημιουργία κοινωνικής επιχειρηματικότητας με στόχο τη διευκόλυνση των ανέργων και των απόρων | |

| | |
|-----------------|--|
| ΑΞΟΝΑΣ 5 | Κοινωνία αλληλεγγύης, Παιδεία, Υγεία, Αθλητισμό |
|-----------------|--|



| | |
|---|--|
| METPO 5.3 | Διοργάνωση έρευνας, σε συνεργασία με ΑΕΙ, για την καταγραφή και αποτύπωση όλων των προβλημάτων κοινωνικού χαρακτήρα που αντιμετωπίζουν οι δημότες |
| <ul style="list-style-type: none">• Διοργάνωση έρευνας σπίτι- σπίτι, σε συνεργασία με ΑΕΙ, για την καταγραφή και αποτύπωση όλων των προβλημάτων κοινωνικού χαρακτήρα που αντιμετωπίζουν οι Λευκαδίτες | |

| ΑΞΟΝΑΣ 5 | Κοινωνία αλληλεγγύης, Παιδεία, Υγεία, Αθλητισμό |
|--|--|
| METPO 5.4 | Ενίσχυση κοινωνικών δράσεων και υποδομών παιδείας (βρεφικοί , παιδικοί σταθμοί, σχολεία, κ.λπ.) |
| <ul style="list-style-type: none">• Δημιουργία βρεφονηπιακού σταθμού στη νότια Λευκάδα• Δημιουργία βρεφικού σταθμού στη Δ.Ε. Λευκάδας• Παιδικές Χαρές (έλεγχος, πιστοποίηση, ασφαλής λειτουργία)• Έκδοση «Κάρτας Κοινωνικής Συμπάραστασης» με δικαιούχους τους: συνταξιούχους του ΟΓΑ, Δικαιούχους του ΕΚΑΣ, Απόρους της Πρόνοιας, τρίτεκνες και πολύτεκνες οικογένειες και ΑΜΕΑ. Με την «Κάρτα Κοινωνικής Συμπάραστασης» θα παρέχονται προνομιακές τιμές και εκπτώσεις στους κατόχους της σε συνεργασία με την τοπική αγορά• Αναστολή πληρωμής των χρεών προς τον δήμο -χωρίς προσαυξήσεις- των ανέργων και των απόρων συμπολιτών μας που δηλώνουν σχετική αδυναμία (με συγκεκριμένα κριτήρια). Μείωση δημοτικών τελών. Κατάργηση για ανέργους του εισιτηρίου του Δημοτικού Κινηματογράφου• Κατάργηση των τροφείων στους βρεφονηπιακούς σταθμούς και των συνδρομών στα προγράμματα των ΝΠΔΔ, εκτός αυτών που διαθέτουν υψηλά εισοδήματα• Δημιουργία νέων δραστηριοτήτων κοινωνικού χαρακτήρα (κοινωνικού φαρμακείου, ιατρείου, οδοντιατρείου, συσσίτια για απόρους κ.α.)• Κινητή μονάδα ψυχικής υγείας• Καταγραφή των ηλικιωμένων που ζουν μόνοι τους χωρίς επαρκείς οικονομικούς πόρους, ενίσχυση του ΚΑΠΗ, ίδρυση δεύτερου (μετά την Καρυά) Κέντρου Ημερήσιας Φροντίδας Ηλικιωμένων (ΚΗΦΗ), συνέχιση και επέκταση του προγράμματος «βοήθεια στο σπίτι», αύξηση των δαπανών για την τρίτη ηλικία και για τα άτομα με ειδικές ανάγκες• Δημιουργία κέντρου ψυχοκοινωνικής υποστήριξης οικογενειών, παιδιών, ανέργων και άλλων συμπολιτών μας, παρέχοντας συμβουλευτικές υπηρεσίες και θεραπείες σύντομης διάρκειας• Δημιουργία θεσμού για την βοήθεια της «νέας μητέρας στο σπίτι» σε συνεργασία με ψυχολόγους, μαίες και κοινωνικούς λειτουργούς• Διαρκής εκστρατεία ενημέρωσης κατά των ναρκωτικών και του αλκοολισμού και ενίσχυση της | |



| |
|--|
| <p>πρόληψης, σε συνεργασία με τον τοπικό OKANA και άλλους φορείς</p> <ul style="list-style-type: none">• Χορήγηση κάρτας Νεολαίας για ελεύθερη εισόδου σε εκδηλώσεις, δωρεάν ή με έκπτωση χορήγηση βιβλίων και γραφικής ύλης κ.α.• Στελέχωση του νοσοκομείου Λευκάδας, του Κ.Υ. Βασιλικής και των περιφερειακών ιατρείων.• Αναβάθμιση του ΤΕΙ και στέγασή του σε δικό του κτίριο• Ειδικά για το θέμα των Ρομά: εξεύρεση ανθρώπινου χώρου για την εγκατάσταση αυτών που διαμένουν πολλά χρόνια στη Λευκάδα και για την υλοποίηση προγραμμάτων κοινωνικής ένταξης |
|--|

| ΑΞΟΝΑΣ 5 | Κοινωνία αλληλεγγύης, Παιδεία, Υγεία, Αθλητισμό |
|--|--|
| ΜΕΤΡΟ 5.5 | ΑΜΕΑ |
| <ul style="list-style-type: none">• Δημιουργία πακέτου τουριστικής προσφοράς για τα ΑΜΕΑ, στην παραλία, με παροχή, κατόπιν δημοπράτησης, στο σύλλογο τους τμήματος παραλίας, όπου θα εγκατασταθούν πλήρεις υποδομές, για εξυπηρέτηση ΑΜΕΑ, συμπολιτών ή επισκεπτών | |

| ΑΞΟΝΑΣ 5 | Κοινωνία αλληλεγγύης, Παιδεία, Υγεία, Αθλητισμό |
|--|--|
| ΜΕΤΡΟ 5.6 | Παρεμβάσεις για τον αθλητισμό |
| <ul style="list-style-type: none">• Άθληση σε όλο το Δήμο. Επέκταση των προγραμμάτων Άθλησης για Όλους στη νότια Λευκάδα• Σχεδιασμός, μελέτη και δημιουργία αθλητικού κέντρου στην πόλη με γήπεδο ποδοσφαίρου (βοηθητικό), μπάσκετ, κολυμβητήριο, κλειστό γυμναστήριο, κ.λπ.• Συντήρηση, βελτίωση και επέκταση των υπαρχουσών αθλητικών εγκαταστάσεων• Συνεργασία με τα αθλητικά σωματεία και τους αθλητικούς φορείς του Δήμου για την ανάπτυξη του σωματειακού αθλητισμού, δημιουργία παιδικών ακαδημιών στα ομαδικά αθλήματα• Δημιουργία γηπέδου Beach volley και τη διεξαγωγή τουρνουά στα πλαίσια του Πανελληνίου Πρωταθλήματος.• Δημιουργία πάρκου αθλητικών δραστηριοτήτων για ποδηλασία, κιάσκια, περίπτερα και μονοπάτια για βόλτα.• Επαναφορά του παραδοσιακού παιχνιδιού Ταμπαλί | |



- Αξιοποίηση των εγκαταστάσεων της πρώην στρατιωτικής βάσης ως αθλητικές εγκαταστάσεις

| ΑΞΟΝΑΣ 5 | Κοινωνία αλληλεγγύης, Παιδεία, Υγεία, Αθλητισμό |
|--|--|
| METPO 5.7 | Εθελοντισμός |
| <ul style="list-style-type: none">• Στελέχωση εθελοντικής ιατρικής ομάδας για δωρεάν ιατρικούς προληπτικούς ελέγχους, σε ανέργους και απόρους που χάνουν το δικαίωμα περίθαλψης στην πρωτοβάθμια φροντίδα υγείας του ΙΚΑ και του ΕΣΥ.• Δημιουργία «κοινωνικού φροντιστηρίου» που θα στηρίζεται στην εθελοντική προσφορά των εκπαιδευτικών, επιλογή υλοποίησης της δράσης «μάθηση στο σπίτι» κατά τα πρότυπα του προγράμματος «βοήθεια στο σπίτι» για ανήμπορους δημότες και παιδιά με κινητικά προβλήματα.• Ενίσχυση της ομάδας του Πνευματικού Κέντρου του Δήμου Λευκάδας | |

| ΑΞΟΝΑΣ 6 | Διοικητική αναδιοργάνωση, κοινωνική συμμετοχή και διαφάνεια στη διαχείριση των οικονομικών του Δήμου |
|--|---|
| METPO 6.1 | Διαφάνεια στην διοίκηση του Δήμου |
| <ul style="list-style-type: none">• Πλήρης διαφάνεια στη διαχείριση των οικονομικών του Δήμου• Συμμετοχικές διαδικασίες στην κατάρτιση του προϋπολογισμού του Δήμου | |

| ΑΞΟΝΑΣ 6 | Διοικητική αναδιοργάνωση, κοινωνική συμμετοχή και διαφάνεια στη διαχείριση των οικονομικών του Δήμου |
|--|---|
| METPO 6.2 | Βελτίωση της σχέσης του Δήμου με τους πολίτες |
| <ul style="list-style-type: none">• Λειτουργία του Δημοτικού Συμβουλίου Νέων με άμεση εκλογή και παράλληλη θεσμοθέτηση σημαντικών αρμοδιοτήτων στα ζητήματα που τους αφορούν• Συμπλήρωση και περαιτέρω ανάπτυξη του συστήματος ποιότητας του Δήμου για την διασφάλιση | |



αντικειμενικών διαδικασιών εξυπηρέτησης των πολιτών που συναλλάσσονται με τον Δήμο

- Ισότιμη αντιμετώπιση των αναγκών των πολιτών ανεξάρτητα από τον τόπο κατοικίας τους στο Δήμο

| | |
|--|---|
| ΑΞΟΝΑΣ 6 | Διοικητική αναδιοργάνωση, κοινωνική συμμετοχή και διαφάνεια στη διαχείριση των οικονομικών του Δήμου |
| ΜΕΤΡΟ 6.3 | Οικονομική Αναδιοργάνωση – Δημοτική Περιουσία |
| <ul style="list-style-type: none">• Δίκαιη κατανομή των αυτοτελών πόρων στις δημοτικές ενότητες• Απόδοση χρηματικού ποσού απευθείας στις δημοτικές και τοπικές κοινότητες για αντιμετώπιση των άμεσων αναγκών τους• Ολοκλήρωση καταγραφής της δημοτικής περιουσίας, κατοχύρωσή της και διεκδίκηση με κάθε μέσον κάθε δημοτικού ακινήτου που καταπατείται | |

| | |
|--|---|
| ΑΞΟΝΑΣ 6 | Διοικητική αναδιοργάνωση, κοινωνική συμμετοχή και διαφάνεια στη διαχείριση των οικονομικών του Δήμου |
| ΜΕΤΡΟ 6.4 | Αναδιοργάνωση υπηρεσιών του Δήμου |
| <ul style="list-style-type: none">• Αλλαγή του Οργανισμού Εσωτερικής Υπηρεσίας του Δήμου• Επανεξέταση αρμοδιοτήτων Νομικών Προσώπων με αλληλοεπικάλυψη αρμοδιοτήτων | |



Η παρούσα 2^η Έκδοση του Επιχειρησιακού Προγράμματος (Ενότητα I : Στρατηγικός Σχεδιασμός), θα τεθεί υπόψη των Υπηρεσιών και Οργάνων του Δήμου και των Νομικών του Προσώπων, καθώς και των Συμβουλίων των Τοπικών και Δημοτικών Κοινοτήτων, για τυχόν παρατηρήσεις και προσθήκες. Για την οριστικοποίησή του, θα τεθεί υπόψη των πολιτών μέσω διαδικασίας δημόσιας διαβούλευσης, ώστε στη συνέχεια να αποτελέσει τη βάση για την ανάπτυξη της Ενότητας II : Επιχειρησιακός Προγραμματισμός, με την οποία θα ολοκληρωθεί το Επιχειρησιακό Πρόγραμμα του Δήμου Λευκάδας 2015-2019